



Spolufinancováno Evropskou unií
Nástroj pro propojení Evropy






			ČÍSLO SOUPRAVY:
		PO PŘIPOMÍNKOVÉM ŘÍZENÍ	
REVIZE Č.	DATUM	ZMĚNA	

**MORAVIA CONSULT Olomouc a.s.**
LEGIONÁŘSKÁ 1085/8, 779 00 Olomouc

tel.: +420 585 570 444
IDS: kjee9md
e-mail: moravia@moravia.cz
<http://www.moravia.cz>

**METROPROJEKT**

METROPROJEKT Praha a.s.
nám. I. P. Pavlova 2/1786
120 00 Praha 2
www.metroprojekt.cz
info@metroprojekt.cz

OBJEDNATEL	<div><div>Správa železniční dopravní cesty, státní organizace</div><div>Správa železniční dopravní cesty</div><div>Stavební správa východ, Nerudova 1, 779 00 Olomouc</div></div>		
ZHOTOVITEL	"SPOLEČNOST MCO+MTP pro úsek Nezamyslice - Kojetín", Legionářská 1085/8, 779 00 Olomouc MORAVIA CONSULT Olomouc a.s. (vedoucí člen) a METROPROJEKT Praha a.s.		
HLAVNÍ INŽENÝR PROJEKTU	ING. PETR JEMELKA		G. ŘEDITEL MORAVIA CONSULT Olomouc a.s. ING. VÁCLAV KRATOCHVÍL
ODPOVĚDNÝ PROJ. OBJ., PS	NAVRHL, VYPRACOVAL		EXTERNÍ SUBDODAVATEL
	ING. VLADIMÍR MAŇÁK		ECOLOGICAL CONSULTING A.S.
KRAJ: OLOMOUCKÝ	POVĚŘENÝ OÚ: NĚMČICE N.H., KOJETÍN	OBEČ:	
"Modernizace trati Brno - Přerov, 4.stavba Nezamyslice - Kojetín "		ZAK. ČÍSLO MCO	17 - 077 - 231 - PD
		ÚČEL	PŘÍPRAVNÁ DOK. (DÚR)
		DATUM	ČERVENEC 2018
		FORMÁT	-
		MĚŘITKO	-
Dendrologický průzkum		ČÁST B.6.4	POŘ.Č.

Doplňující údaje:

0	9/2018	1.vydání	Ing. Vladimír Maňák v.r.	Ing. Vladimír Maňák v.r.	RNDr. Bosák v.r.	RNDr. Bosák v.r.
Rev.	Datum	Popis	Vypracoval	Kreslil/psal	Kontroloval	Schválil
Objednatel:				Souprava:		
<p>MORAVIA CONSULT OLOMOUC A. S. Legionářská 1085/8 772 00 Olomouc</p>						
Zhotovitel:						
<p>Ecological Consulting a.s. Na Střelnici 48, 779 00 Olomouc tel: 585 203 166, fax: 585 203 169 e-mail: ecological@ecological.cz</p>						
Projekt:				Číslo projektu:	320/17091	
<p>„Modernizace trati Brno – Přerov, 4. stavba Nezamyslice - Kojetín“</p>				VP (HIP):	Ing. Kardinálová	
				Stupeň:		
KÚ: Olomoucký				Datum:	9/2018	
Obsah:				Archiv:		
<p>DENDROLOGICKÝ PRŮZKUM</p>				Formát:	-	
				Měřítko:	-	
				Část:	Příloha:	
				B.6.4		

Objednatel: MORAVIA CONSULT Olomouc a. s.
Legionářská 1085/8, 772 00 Olomouc

Zpracovatel: Ecological Consulting a.s., Na Střelnici 48, 779 00 Olomouc
tel. 585 203 166



září 2018

Ing. Vladimír Maňák

Prvotní dokumentace je uložena v archivu objednatele.

Rozdělovník:

7x výtisk, 1x digitální verze: MORAVIA CONSULT Olomouc a. s.

0x výtisk, 1x digitální verze: Ecological Consulting a.s.

Řešitelský kolektiv:

Ing. Vladimír Maňák – dendrologický průzkum, mapové výstupy

Ecological Consulting a.s., Na Střelnici 48, 779 00 Olomouc, tel. 585 203 166

OBSAH

1. Úvod a stručný popis záměru	4
2. Metodika průzkumu	4
3. Platná legislativa	5
4. Vlastní výsledky dendrologického průzkumu	7
5. Závěr	7
6. Přílohy	7

1. Úvod a stručný popis záměru

Jedná se o modernizaci železniční tratě 305 G spojující Přerov a Nezamyslice v úseku mezi žst. Nezamyslice a žst. Kojetín v celkovém rozsahu cca 9,3 km. V prostoru těchto stanic se v rámci této stavby uvažují pouze technologické úpravy a drobné stavební práce. Nové řešení tratě v převážné délce opouští stávající těleso a stává se novostavbou. Výsledkem záměru bude dvojkolejná železniční trať umožňující maximální rychlost vlakových souprav 200 km/h. Z důvodu výstavby železnice v nové trase dojde k výstavbě nových mostních objektů a železničního tunelu překonávající svah kopce Kozlov v k.ú Němčice nad Hanou.

2. Metodika průzkumu.

Dendrologický průzkum, tj. podrobný průzkum a inventarizace dřevin rostoucích mimo les ve smyslu ustanovení zákona č. 114/1992 Sb., o ochraně přírody a krajiny, v platném znění, a souvisejících prováděcích předpisů (detailně viz. dále v textu), které by mohly být potenciálně dotčeny posuzovaným záměrem, slouží jako podklad pro vytvoření žádosti o udělení povolení kácení dřevin příslušným orgánem ochrany přírody a případnému stanovení náhradních výsadeb za pokácené dřeviny.

Dendrologický průzkum je prováděn při terénním šetření v místě stavebního záměru. Při tomto terénním šetření jsou na základě dodaných podkladů inventarizovány všechny dřeviny, u kterých je předpoklad, že je stavební záměr nějakým způsobem přímo nebo nepřímo ovlivní. Stavební práce v převážné většině znamenají nutnost vykácení přítomných dřevin s ohledem na následné zemní práce a samotné umístění plánované stavby. V některých případech je možné některé dřeviny zachovat nebo přistoupit pouze k jejich ořezu (stromy), nebo redukci plochy (keře). U speciálních případů, kdy se v lokalitě stavebního záměru nacházejí obzvláště cenné dřeviny, je možno doporučit a realizovat některé speciální postupy pro ochranu dřevin v průběhu stavebních prací s ohledem na zachování stávající dřeviny a zajištění podmínek pro následné zachování stávajícího zdravotního stavu a vitality dřeviny.

V terénu se tak jednotlivé dřeviny identifikují, zařadí taxonomicky do druhů (v některých složitějších případech pouze do rodů), provede se měření dendrometrických parametrů dřevin.

Následně jsou takto získaná data převedena do přehledných tabulek, kde je dále případně uvedeno, zda dřevina bude kácena, zachována nebo provedena redukce (řez), je vyhodnoceno, zda je v případě kácení dřeviny nutno požádat o povolení ke kácení dle platné legislativy.

V rámci dendrologického průzkumu byly zaznamenávány jednotlivé dřeviny nebo skupiny dřevin v zapojených porostech. Současně byly dřeviny zařazeny do druhu/rodu. U stromů byl zjištěn průměr kmene ve výčetní výšce 130 cm pro potřeby oceňování dřevin dle doporučené metodiky AOPK ČR, u skupin zapojených porostů dřevin je zjišťovaným dendrometrickým parametrem plocha. Výsledky dendrologického průzkumu jsou uvedeny v tabulce.

3. Platná legislativa.

Nutnost inventarizace dřevin rostoucích mimo les za účelem následného povolení jejich kácení vychází z platné legislativy.

Základním právním předpisem je zákon č. 114/1992 Sb., o ochraně přírody a krajiny, v platném znění, a jeho prováděcí předpis – vyhláška – 189/2013 Sb., o ochraně dřevin a povolování jejich kácení, v platném znění.

Části týkající se ochrany dřevin rostoucích mimo les a náležitostí jejich kácení, které se vztahují k záměru, jsou následující:

Zákon č. 114/1992 Sb., o ochraně přírody a krajiny, v platném znění:

§ 8 Povolení ke kácení dřevin

- (1) Ke kácení dřevin je nezbytné povolení orgánu ochrany přírody, není-li dále stanoveno jinak. Povolení lze vydat ze závažných důvodů po vyhodnocení funkčního a estetického významu dřevin. Povolení ke kácení dřevin na silničních pozemcích může orgán ochrany přírody vydat jen po dohodě se silničním správním úřadem a povolení ke kácení dřevin u železničních drah může orgán ochrany přírody vydat jen po dohodě s drážním správním úřadem.*
- (3) Povolení není třeba ke kácení dřevin se stanovenou velikostí, popřípadě jinou charakteristikou. Tuto velikost, popřípadě jinou charakteristiku stanoví Ministerstvo životního prostředí obecně závazným právním předpisem.*
- (4) Povolení není třeba ke kácení dřevin, je-li jejich stavem zřejmě a bezprostředně ohrožen život či zdraví nebo hrozí-li škoda značného rozsahu. Ten, kdo za těchto podmínek provede kácení, oznámí je orgánu ochrany přírody do 15 dnů od provedení kácení.*

Vyhláška č. 189/2013 Sb., v platném znění

§ 1 Vymezení pojmů

Pro účely této vyhlášky se rozumí.

a) Zapojeným porostem dřevin soubor dřevin, v němž se nadzemní části dřevin jednoho patra vzájemně dotýkají, prorůstají nebo překrývají, s výjimkou dřevin tvořících stromořadí, pokud obvod kmene jednotlivých dřevin měřený ve výšce 130 cm nad zemí nepřesahuje 80 cm; jestliže některá z dřevin v souboru přesahuje uvedené rozměry, posuzuje se vždy jako jednotlivá dřevina.

§ 3 Velikost a charakteristika dřevin, k jejichž kácení není třeba povolení

Povolení ke kácení dřevin, za předpokladu, že tyto nejsou součástí významného krajinného prvku (§ 3 odst. 1 písm. b) zákona] nebo stromořadí, se podle § 8 odst. 3 zákona nevyžaduje

- a) *pro dřeviny o obvodu kmene do 80 cm měřeného ve výšce 130 cm nad zemí,*
- b) *pro zapojené porosty dřevin, pokud celková plocha kácených zapojených porostů dřevin nepřesahuje 40 m²,*

§ 5 Období, ve kterém se kácení dřevin zpravidla provádí

Kácení dřevin se provádí zpravidla v období jejich vegetačního klidu. Obdobím vegetačního klidu se rozumí období přirozeného útlumu fyziologických a ekologických funkcí dřeviny.

Pro vnitřní potřeby SŽDC byl vydán Metodický pokyn pro údržbu vyšší zeleně (31. 10. 2016, č.j. S 43941/2016-SŽDC-O15). Tento pokyn ošetřuje údržbu, mj. kácení dřevin v obvodu dráhy a na stavbě dráhy, v ochranném pásmu zařízení elektrizační soustavy, v ochranném pásmu dráhy, na pozemcích SŽDC a v případě investic na železniční dopravní cestě.

Metodický pokyn pro údržbu vyšší zeleně ze dne 31. 10. 2016 (SŽDC)

V případě investic na železniční dopravní cestě by měl být v rámci projektové přípravy prověřen plán oblastního ředitelství ve věci rozsahu údržby – kácení dřevin pro období předcházející výhledovému termínu zahájení prací na projektu stavby.

Zpracována bude především kapitola VII v druhé části Metodického pokynu pro údržbu vyšší zeleně (SŽDC, 2016).

Metodickému pokynu pro údržbu vyšší zeleně je nadřazen zákon o ochraně přírody č. 114/1992 Sb., v platném znění. V rámci kácení dřevin rostoucích mimo les a povolování tohoto kácení je třeba postupovat primárně dle uvedeného zákona.

4. Vlastní výsledky dendrologického průzkumu

Při terénním šetření byly jednotlivé dřeviny identifikovány a byly změřeny jejich dendrometrické parametry. Výstup v podobě tabulky dřevin může sloužit jako podklad pro podání žádosti o povolení kácení dřevin rostoucích mimo les.

Tabulka obsahuje identifikační číslo dřeviny, druhové zařazení dřeviny, zjištěné dendrometrické parametry a umístění v katastru nemovitostí. Údaje o jednotlivých dřevinách jsou uvedeny v příloze A, jejich situování uvádí příloha B.

5. Závěr

Na základě provedeného terénního průzkumu byly vyhodnoceny všechny dřeviny rostoucí mimo les nacházející se v předpokládaném záboru stavby, mimo soukromé oplocené pozemky označené porosty č. 505, 506, 507, 511 a 513 v katastrálním území Víceměřice a Němčice nad Hanou, na kterých lze předpokládat dřeviny rostoucí mimo les s obvodem větším než 80 cm v 1,3m nad zemí.

Jedná se o 450 dřevin rostoucích mimo les, z nichž 300 dosahuje rozměrů nad 80 cm v obvodu ve výšce 130 cm, případně jsou součástí stromořadí. Pro těchto 300 dřevin je v případě požadavku ke kácení nutné požádat příslušný orgán ochrany přírody o povolení k jejich kácení. Výčet těchto dřevin, jejich rozměry a umístění na pozemcích je uveden v tabulce v příloze A, jejich umístění znázorňují mapové přílohy (Příloha B).

Stavební záměr je doprovázen zapojenými porosty. Z větší části se jedná o zapojené porosty třešně (*Prunus sp.*), bezu černého (*Sambucus nigra*), a růže (*Rosa canina*). Pro kácení zapojených porostů dřevin s rozlohou nad 40 m² je také nutné získat povolení ke kácení. V záboru stavebního záměru se nacházejí zapojené porosty s plochou větší než 40 m². Tyto porosty jsou vyznačeny v tabulce dendrologického průzkumu – zapojené porosty (Příloha A), jejich polohu znázorňují mapové přílohy (Příloha B).

6. Přílohy:

A. Tabulka dendrologického průzkumu – stromy

Tabulka dendrologického průzkumu – zapojené porosty

B. Situace

PŘÍLOHY

PŘÍLOHA A

Tabulka dendrologického průzkumu - stromy

Tab. dendrologického průzkumu - stromy

Číslo na mapě	Taxon		Obvod kmene					Parcelní číslo	Vlastník	Katastrální území
	Latinský název	Český název	1	2	3	4	5			
1	<i>Tilia sp.</i>	lípa	122					505/1	Povodí Moravy, s.p.	Víceměřice
2	<i>Tilia sp.</i>	lípa	135					505/1	Povodí Moravy, s.p.	Víceměřice
3	<i>Tilia sp.</i>	lípa	163					505/1	Povodí Moravy, s.p.	Víceměřice
4	<i>Tilia sp.</i>	lípa	151					505/1	Povodí Moravy, s.p.	Víceměřice
5	<i>Salix sp.*</i>	vrba	154	148				505/1	Povodí Moravy, s.p.	Víceměřice
6	<i>Alnus sp.*</i>	ořeš	97					505/1	Povodí Moravy, s.p.	Víceměřice
7	<i>Alnus sp.*</i>	ořeš	104	107				505/1	Povodí Moravy, s.p.	Víceměřice
8	<i>Alnus sp.*</i>	ořeš	97	107				505/1	Povodí Moravy, s.p.	Víceměřice
9	<i>Alnus sp.</i>	ořeš	110					505/1	Povodí Moravy, s.p.	Víceměřice
10	<i>Alnus sp.*</i>	ořeš	82	82	88	107		505/1	Povodí Moravy, s.p.	Víceměřice
11	<i>Alnus sp.*</i>	ořeš	116	79				505/1	Povodí Moravy, s.p.	Víceměřice
12	<i>Alnus sp.*</i>	ořeš	116	100				505/1	Povodí Moravy, s.p.	Víceměřice
13	<i>Alnus sp.</i>	ořeš	85					505/1	Povodí Moravy, s.p.	Víceměřice
14	<i>Alnus sp.</i>	ořeš	88					505/1	Povodí Moravy, s.p.	Víceměřice
15	<i>Alnus sp.*</i>	ořeš	85	75				505/1	Povodí Moravy, s.p.	Víceměřice
16	<i>Acer platanoides</i>	javor mlč	44					443/1	Správa silnic Olomouckého kraje	Víceměřice
17	<i>Acer sp.</i>	javor	28					130/2	SJM Ševčík Ludvík RSDr. a Ševčíková Jarmila, č. p. 137, 79826 Víceměřice	Víceměřice
18	<i>Acer platanoides</i>	javor mlč	53					443/1	Správa silnic Olomouckého kraje	Víceměřice
19	<i>Acer platanoides</i>	javor mlč	57					443/1	Správa silnic Olomouckého kraje	Víceměřice
20	<i>Acer platanoides</i>	javor mlč	60					443/1	Správa silnic Olomouckého kraje	Víceměřice
21	<i>Acer platanoides</i>	javor mlč	60					443/1	Správa silnic Olomouckého kraje	Víceměřice
22	<i>Acer platanoides</i>	javor mlč	53					443/1	Správa silnic Olomouckého kraje	Víceměřice
23	<i>Acer platanoides</i>	javor mlč	50					443/1	Správa silnic Olomouckého kraje	Víceměřice
24	<i>Prunus sp.</i>	slivoň	85					6896	Město Němčice nad Hanou	Němčice nad Hanou
25	<i>Prunus sp.</i>	slivoň	60					5461	Obruča Martin, č. p. 22, 79828 Mořice	Němčice nad Hanou
26	<i>Prunus sp.</i>	slivoň	129					5461	Obruča Martin, č. p. 22, 79828 Mořice	Němčice nad Hanou

Tab. dendrologického průzkumu - stromy

Číslo na mapě	Taxon		Obvod kmene					Parcelní číslo	Vlastník	Katastrální území
	Latinský název	Český název	1	2	3	4	5			
27	<i>Prunus sp.</i>	slivoň	100					5458	SJM Housa Petr RNDr. a Housová Zdeňka PharmDr., Palackého nám. 20, 79827 Němčice nad Hanou	Němčice nad Hanou
28	<i>Malus sp.</i>	jabloň	50					5457	Kyselák Pavel, Palackého nám. 8, 79827 Němčice nad Hanou	Němčice nad Hanou
29	<i>Malus sp.</i>	jabloň	41					5457	Kyselák Pavel, Palackého nám. 8, 79827 Němčice nad Hanou	Němčice nad Hanou
30	<i>Malus sp.</i>	jabloň	72					5458	SJM Housa Petr RNDr. a Housová Zdeňka PharmDr., Palackého nám. 20, 79827 Němčice nad Hanou	Němčice nad Hanou
31	<i>Malus sp.</i>	jabloň	63					5457	Kyselák Pavel, Palackého nám. 8, 79827 Němčice nad Hanou	Němčice nad Hanou
32	<i>Malus sp.</i>	jabloň	75					5458	SJM Housa Petr RNDr. a Housová Zdeňka PharmDr., Palackého nám. 20, 79827 Němčice nad Hanou	Němčice nad Hanou
33	<i>Malus sp.</i>	jabloň	41					5458	SJM Housa Petr RNDr. a Housová Zdeňka PharmDr., Palackého nám. 20, 79827 Němčice nad Hanou	Němčice nad Hanou
34	<i>Prunus sp.</i>	slivoň	53					5457	Kyselák Pavel, Palackého nám. 8, 79827 Němčice nad Hanou	Němčice nad Hanou
35	<i>Prunus sp.</i>	slivoň	82					5457	Kyselák Pavel, Palackého nám. 8, 79827 Němčice nad Hanou	Němčice nad Hanou
36	<i>Prunus sp.</i>	slivoň	79					5457	Kyselák Pavel, Palackého nám. 8, 79827 Němčice nad Hanou	Němčice nad Hanou
37	<i>Malus sp.</i>	jabloň	79					5457	Kyselák Pavel, Palackého nám. 8, 79827 Němčice nad Hanou	Němčice nad Hanou

Tab. dendrologického průzkumu - stromy

Číslo na mapě	Taxon		Obvod kmene					Parcelní číslo	Vlastník	Katastrální území
	Latinský název	Český název	1	2	3	4	5			
38	<i>Malus sp.</i>	jabloň	72					5457	Kyselák Pavel, Palackého nám. 8, 79827 Němčice nad Hanou	Němčice nad Hanou
39	<i>Malus sp.</i>	jabloň	13					5457	Kyselák Pavel, Palackého nám. 8, 79827 Němčice nad Hanou	Němčice nad Hanou
40	<i>Malus sp.</i>	jabloň	75					5457	Kyselák Pavel, Palackého nám. 8, 79827 Němčice nad Hanou	Němčice nad Hanou
41	<i>Malus domestica</i>	jabloň domácí	85					5454	Pospíšil Jaroslav, Finská 4116/1, 79604 Prostějov	Němčice nad Hanou
42	<i>Malus domestica</i>	jabloň domácí	94					5454	Pospíšil Jaroslav, Finská 4116/1, 79604 Prostějov	Němčice nad Hanou
43	<i>Malus domestica</i>	jabloň domácí	116					5454	Pospíšil Jaroslav, Finská 4116/1, 79604 Prostějov	Němčice nad Hanou
44	<i>Malus domestica</i>	jabloň domácí	138					5453	Brožiková Alena, Díly 562, 76811 Chropyně	Němčice nad Hanou
45	<i>Prunus sp.</i>	slivoň	88					5445	Chytil Miloslav, Jiráskova 982, Kojetín I-Město, 75201 Kojetín	Němčice nad Hanou
46	<i>Prunus sp.</i>	slivoň	47					5445	Chytil Miloslav, Jiráskova 982, Kojetín I-Město, 75201 Kojetín	Němčice nad Hanou
47	<i>Prunus sp.</i>	slivoň	75					5445	Chytil Miloslav, Jiráskova 982, Kojetín I-Město, 75201 Kojetín	Němčice nad Hanou
48	<i>Prunus sp.</i>	slivoň	3					5445	Chytil Miloslav, Jiráskova 982, Kojetín I-Město, 75201 Kojetín	Němčice nad Hanou
49	<i>Prunus sp.</i>	slivoň	35					5445	Chytil Miloslav, Jiráskova 982, Kojetín I-Město, 75201 Kojetín	Němčice nad Hanou
50	<i>Prunus sp.*</i>	slivoň	82	72				5441	Snídal Jaromír, Chvátalova 40, 79827 Němčice nad Hanou	Němčice nad Hanou
51	<i>Malus sp.</i>	jabloň	88					5441	Snídal Jaromír, Chvátalova 40, 79827 Němčice nad Hanou	Němčice nad Hanou
52	<i>Prunus sp.</i>	slivoň	113					5441	Snídal Jaromír, Chvátalova 40, 79827 Němčice nad Hanou	Němčice nad Hanou
53	<i>Malus domestica</i>	jabloň domácí	119					5438	Němčická akciová společnost, Novosady 200, 79827 Němčice nad	Němčice nad Hanou

Tab. dendrologického průzkumu - stromy

Číslo na mapě	Taxon		Obvod kmene					Parcelní číslo	Vlastník	Katastrální území
	Latinský název	Český název	1	2	3	4	5			
54	<i>Malus domestica</i>	jabloň domácí	122					5438	Němčická akciová společnost, Novosady 200, 79827 Němčice nad Hanou	Němčice nad Hanou
55	<i>Malus domestica</i>	jabloň domácí	151					5438	Němčická akciová společnost, Novosady 200, 79827 Němčice nad Hanou	Němčice nad Hanou
56	<i>Malus sp.</i>	jabloň	13					5424	Večerková Alena, Svatoplukova 3488/11, 79601 Prostějov	Němčice nad Hanou
57	<i>Prunus sp.</i>	slivoň	19					5424	Večerková Alena, Svatoplukova 3488/11, 79601 Prostějov	Němčice nad Hanou
58	<i>Malus sp.</i>	jabloň	22					5424	Večerková Alena, Svatoplukova 3488/11, 79601 Prostějov	Němčice nad Hanou
59	<i>Malus sp.</i>	jabloň	63					5424	Večerková Alena, Svatoplukova 3488/11, 79601 Prostějov	Němčice nad Hanou
60	<i>Malus sp.</i>	jabloň	3					5424	Večerková Alena, Svatoplukova 3488/11, 79601 Prostějov	Němčice nad Hanou
61	<i>Malus sp.</i>	jabloň	3					5424	Večerková Alena, Svatoplukova 3488/11, 79601 Prostějov	Němčice nad Hanou
62	<i>Malus sp.</i>	jabloň	9					5424	Večerková Alena, Svatoplukova 3488/11, 79601 Prostějov	Němčice nad Hanou
63	<i>Prunus sp.</i>	slivoň	75					5424	Večerková Alena, Svatoplukova 3488/11, 79601 Prostějov	Němčice nad Hanou
64	<i>Prunus sp.*</i>	slivoň	63	79				5424	Večerková Alena, Svatoplukova 3488/11, 79601 Prostějov	Němčice nad Hanou
65	<i>Prunus sp.</i>	slivoň	85					5424	Večerková Alena, Svatoplukova 3488/11, 79601 Prostějov	Němčice nad Hanou
66	<i>Prunus sp.</i>	slivoň	60					5421	Andrejčuková Ivana MUDr., U cukrovaru 606/18, Holice, 77900	Němčice nad Hanou
67	<i>Prunus sp.</i>	slivoň	91					5420	SJM Matoušek Josef a Matoušková Marie, Jablonského 379, 79827	

Tab. dendrologického průzkumu - stromy

Číslo na mapě	Taxon		Obvod kmene					Parcelní číslo	Vlastník	Katastrální území
	Latinský název	Český název	1	2	3	4	5			
68	<i>Juglans regia</i>	orešák královský	107					5421	Andrejčuková Ivana MUDr., U cukrovaru 606/18, Holice, 77900	Němčice nad Hanou
69	<i>Malus sp.</i>	jabloň	38					5421	Andrejčuková Ivana MUDr., U cukrovaru 606/18, Holice, 77900	Němčice nad Hanou
70	<i>Prunus sp.</i>	slivoň	122					5421	Andrejčuková Ivana MUDr., U cukrovaru 606/18, Holice, 77900	Němčice nad Hanou
71	<i>Juglans regia</i>	orešák královský	94					5421	Andrejčuková Ivana MUDr., U cukrovaru 606/18, Holice, 77900	Němčice nad Hanou
72	<i>Prunus sp.</i>	slivoň	144					5419	Synek Jiří, Nádražní 278, 79827 Němčice nad Hanou	Němčice nad Hanou
73	<i>Malus sp.</i>	jabloň	113					5419	Synek Jiří, Nádražní 278, 79827 Němčice nad Hanou	Němčice nad Hanou
74	<i>Juglans regia</i>	orešák královský	88					5417	Andrejčuková Ivana MUDr., U cukrovaru 606/18, Holice, 77900	Němčice nad Hanou
75	<i>Prunus sp.</i>	slivoň	60					5416	Dvořák Rudolf, Okružní 532, 79827 Němčice nad Hanou	Němčice nad Hanou
76	<i>Prunus sp.</i>	slivoň	69					5416	Dvořák Rudolf, Okružní 532, 79827 Němčice nad Hanou	Němčice nad Hanou
77	<i>Prunus sp.</i>	slivoň	50					5416	Dvořák Rudolf, Okružní 532, 79827 Němčice nad Hanou	Němčice nad Hanou
78	<i>Prunus sp.</i>	slivoň	3					5416	Dvořák Rudolf, Okružní 532, 79827 Němčice nad Hanou	Němčice nad Hanou
79	<i>Malus sp.</i>	jabloň	38					5416	Dvořák Rudolf, Okružní 532, 79827 Němčice nad Hanou	Němčice nad Hanou
80	<i>Prunus sp.</i>	slivoň	57					5416	Dvořák Rudolf, Okružní 532, 79827 Němčice nad Hanou	Němčice nad Hanou
81	<i>Prunus sp.</i>	slivoň	72					5416	Dvořák Rudolf, Okružní 532, 79827 Němčice nad Hanou	Němčice nad Hanou
82	<i>Prunus sp.</i>	slivoň	35					5416	Dvořák Rudolf, Okružní 532, 79827 Němčice nad Hanou	Němčice nad Hanou
83	<i>Juglans regia</i>	orešák královský	60					5416	Dvořák Rudolf, Okružní 532, 79827 Němčice nad Hanou	Němčice nad Hanou

Tab. dendrologického průzkumu - stromy

Číslo na mapě	Taxon		Obvod kmene					Parcelní číslo	Vlastník	Katastrální území
	Latinský název	Český název	1	2	3	4	5			
84	<i>Juglans regia</i>	ořešák královský	82					5414	SJM Šenkyřík Rudolf a Šenkyříková Marta, Chvátalova 45, 79827 Němčice nad Hanou	Němčice nad Hanou
85	<i>Juglans regia</i> *	ořešák královský	66	53				5414	SJM Šenkyřík Rudolf a Šenkyříková Marta, Chvátalova 45, 79827 Němčice nad Hanou	Němčice nad Hanou
86	<i>Malus sp.</i>	jabloň	57					5414	SJM Šenkyřík Rudolf a Šenkyříková Marta, Chvátalova 45, 79827 Němčice nad Hanou	Němčice nad Hanou
87	<i>Malus sp.</i>	jabloň	57					5414	SJM Šenkyřík Rudolf a Šenkyříková Marta, Chvátalova 45, 79827 Němčice nad Hanou	Němčice nad Hanou
88	<i>Tilia sp.</i>	lípa	226					5125	TJ Stavební stroje Němčice nad Hanou, z. s., Sokolská 421, 79827 Němčice nad Hanou	Němčice nad Hanou
89	<i>Tilia sp.</i>	lípa	185					5125	TJ Stavební stroje Němčice nad Hanou, z. s., Sokolská 421, 79827 Němčice nad Hanou	Němčice nad Hanou
90	<i>Tilia sp.</i> *	lípa	239	100	107			5124	SŽDC, s.o.	Němčice nad Hanou
91	<i>Tilia sp.</i>	lípa	336					5125	TJ Stavební stroje Němčice nad Hanou, z. s., Sokolská 421, 79827 Němčice nad Hanou	Němčice nad Hanou
92	<i>Tilia sp.</i>	lípa	383					5125	TJ Stavební stroje Němčice nad Hanou, z. s., Sokolská 421, 79827 Němčice nad Hanou	Němčice nad Hanou
93	<i>Robinia pseudoacacia</i> *	trnovník akát	157	116				5125	TJ Stavební stroje Němčice nad Hanou, z. s., Sokolská 421, 79827 Němčice nad Hanou	Němčice nad Hanou

Tab. dendrologického průzkumu - stromy

Číslo na mapě	Taxon		Obvod kmene					Parcelní číslo	Vlastník	Katastrální území
	Latinský název	Český název	1	2	3	4	5			
94	<i>Tilia sp.</i>	lípa	207					5125	TJ Stavební stroje Němčice nad Hanou, z. s., Sokolská 421, 79827 Němčice nad Hanou	Němčice nad Hanou
95	<i>suchý</i>		163					5125	TJ Stavební stroje Němčice nad Hanou, z. s., Sokolská 421, 79827 Němčice nad Hanou	Němčice nad Hanou
96	<i>Tilia sp.</i>	lípa	179					5125	TJ Stavební stroje Němčice nad Hanou, z. s., Sokolská 421, 79827 Němčice nad Hanou	Němčice nad Hanou
97	<i>Tilia sp.</i>	lípa	207					5125	TJ Stavební stroje Němčice nad Hanou, z. s., Sokolská 421, 79827 Němčice nad Hanou	Němčice nad Hanou
98	<i>Salix sp.</i>	vrba	374					1756	Obec Měřovice nad Hanou	Měřovice nad Hanou
99	<i>Salix sp.</i>	vrba	305					1420	Horáková Anna, č. p. 58, 75201 Měřovice nad Hanou	Měřovice nad Hanou
100	<i>Salix sp.</i>	vrba	276					1420	Horáková Anna, č. p. 58, 75201 Měřovice nad Hanou	Měřovice nad Hanou
101	<i>Prunus sp.</i>	slivoň	85					1751/1	Správa silnic Olomouckého kraje	Měřovice nad Hanou
102	<i>Prunus sp.</i>	slivoň	85					1751/1	Správa silnic Olomouckého kraje	Měřovice nad Hanou
103	<i>Juglans regia</i>	ořešák královský	192					1750	SŽDC, s.o.	Měřovice nad Hanou
104	<i>Prunus sp.</i>	slivoň	170					271	Novák Libor, č. p. 216, 75201 Měřovice nad Hanou	Měřovice nad Hanou
105	<i>Juglans regia</i>	ořešák královský	207					272	Ševečková Kateřina, Tvorovská 660, Kojetín I-Město, 75201 Kojetín	Měřovice nad Hanou

Tab. dendrologického průzkumu - stromy

Číslo na mapě	Taxon		Obvod kmene					Parcelní číslo	Vlastník	Katastrální území
	Latinský název	Český název	1	2	3	4	5			
106	<i>Juglans regia</i>	ořešák královský	138					275	Olšanská Jiřina, Jana Peštuky 1322, Kojetín I-Město, 75201 Kojetín Olšanský Vladimír, č. p. 61, 75201 Měřovice nad Hanou	Měřovice nad Hanou
107	<i>Juglans regia</i>	ořešák královský	100					278	SJM Chalánek Miroslav a Chalánková Dana, č. p. 190, 75201 Měřovice nad Hanou	Měřovice nad Hanou
108	<i>Prunus sp.</i>	slivoň	82					282	Hás František Ing., č. p. 137, 75201 Měřovice nad Hanou	Měřovice nad Hanou
109	<i>Sorbus aucuparia</i>	jeřáb obecný	122					780/4	SŽDC, s.o.	Měřovice nad Hanou
110	<i>Juglans regia</i>	ořešák královský	144					285	Stepanova Eva, č. p. 89, 75201 Měřovice nad Hanou	Měřovice nad Hanou
111	<i>Prunus sp.*</i>	slivoň	116	104	85			285	Stepanova Eva, č. p. 89, 75201 Měřovice nad Hanou	Měřovice nad Hanou
112	<i>Juglans regia</i>	ořešák královský	144					293	Obec Měřovice nad Hanou	Měřovice nad Hanou
113	<i>Juglans regia*</i>	ořešák královský	116	63				780/4	SŽDC, s.o.	Měřovice nad Hanou
114	<i>Fraxinus excelsior</i>	jasan ztepilý	116					289	SJM Štván Josef a Štvánová Viera, č. p. 124, 75201 Měřovice nad Hanou	Měřovice nad Hanou
115	<i>Fraxinus excelsior</i>	jasan ztepilý	182					780/4	SŽDC, s.o.	Měřovice nad Hanou
116	<i>Fraxinus excelsior</i>	jasan ztepilý	119					780/4	SŽDC, s.o.	Měřovice nad Hanou
117	<i>Prunus sp.</i>	slivoň	82					780/4	SŽDC, s.o.	Měřovice nad Hanou
118	<i>Juglans regia</i>	ořešák královský	166					396/1	Chytilová Hana, Růžová 417/46, Neředín, 77900 Olomouc Procházková Olga, Křížíkova 965/1, Hodolany, 77900 Olomouc	Měřovice nad Hanou
119	<i>Prunus sp.</i>	slivoň	100					409/1	SJM Hrabal Josef a Hrabalová Zdenka, č. p. 179, 75201 Měřovice nad Hanou	Měřovice nad Hanou
120	<i>Prunus sp.</i>	slivoň	176					409/2	SŽDC, s.o.	Měřovice nad Hanou

Tab. dendrologického průzkumu - stromy

Číslo na mapě	Taxon		Obvod kmene					Parcelní číslo	Vlastník	Katastrální území
	Latinský název	Český název	1	2	3	4	5			
121	<i>Juglans regia</i>	orešák královský	135					416/1	Mítanová Dana, č. p. 220, 75201 Měřovice nad Hanou Vybíralová Alena, Moravská 665, 76811 Chropyně	Měřovice nad Hanou
122	<i>Prunus sp.</i>	slivoň	100					414/5	Kavulová Hana, tř. 17. listopadu 276/14, Přerov I-Město, 75002 Přerov; Schorníková Marcela, Skopalíkova 1869/20, 76701 Kroměříž	Měřovice nad Hanou
123	<i>Larix decidua</i>	modřín opadavý	97					413/1	SŽDC, s.o.	Měřovice nad Hanou
124	<i>Acer platanoides</i>	javor mléč	160					780/4	SŽDC, s.o.	Měřovice nad Hanou
125	<i>Betula pendula</i>	bříza bělokorá	126					780/4	SŽDC, s.o.	Měřovice nad Hanou
126	<i>Betula pendula</i>	bříza bělokorá	126					780/4	SŽDC, s.o.	Měřovice nad Hanou
127	<i>Betula pendula</i>	bříza bělokorá	176					780/4	SŽDC, s.o.	Měřovice nad Hanou
128	<i>Betula pendula</i>	bříza bělokorá	113					780/4	SŽDC, s.o.	Měřovice nad Hanou
129	<i>Betula pendula</i>	bříza bělokorá	82					780/4	SŽDC, s.o.	Měřovice nad Hanou
130	<i>Tilia sp.</i>	lípa	195					780/4	SŽDC, s.o.	Měřovice nad Hanou
131	<i>Alnus sp.</i>	olše	176					1782	Obec Měřovice nad Hanou	Měřovice nad Hanou
132	<i>Alnus glutinosa*</i>	olše lepkavá	94	91	82			1782	Obec Měřovice nad Hanou	Měřovice nad Hanou
133	<i>Alnus glutinosa</i>	olše lepkavá	113					1782	Obec Měřovice nad Hanou	Měřovice nad Hanou
134	<i>Alnus glutinosa</i>	olše lepkavá	113					1782	Obec Měřovice nad Hanou	Měřovice nad Hanou
135	<i>Alnus glutinosa</i>	olše lepkavá	116					1782	Obec Měřovice nad Hanou	Měřovice nad Hanou
136	<i>Alnus glutinosa</i>	olše lepkavá	104					1782	Obec Měřovice nad Hanou	Měřovice nad Hanou
137	<i>Alnus glutinosa</i>	olše lepkavá	107					1782	Obec Měřovice nad Hanou	Měřovice nad Hanou
138	<i>Alnus glutinosa</i>	olše lepkavá	94					1782	Obec Měřovice nad Hanou	Měřovice nad Hanou
139	<i>Alnus glutinosa</i>	olše lepkavá	107					1782	Obec Měřovice nad Hanou	Měřovice nad Hanou
140	<i>Malus sp.</i>	jabloň	122					5784/128	SŽDC, s.o.	Kojetín

Tab. dendrologického průzkumu - stromy

Číslo na mapě	Taxon		Obvod kmene					Parcelní číslo	Vlastník	Katastrální území
	Latinský název	Český název	1	2	3	4	5			
141	<i>Malus domestica</i>	jabloň domácí	113					5784/137	Karlíková Ludmila, č. p. 22, 75002 Přestavky Uher Jiří, Rožnovská 345, 74401 Frenštát pod Radhoštěm	Kojetín
142	<i>Juglans regia</i> *	orešák královský	104	82				127/1	SŽDC, s.o.	Víceměřice
143	<i>Juglans regia</i>	orešák královský	94					127/1	SŽDC, s.o.	Víceměřice
144	<i>Prunus sp.</i>	slivoň	138					127/1	SŽDC, s.o.	Víceměřice
145	<i>Malus domestica</i>	jabloň domácí	82					127/1	SŽDC, s.o.	Víceměřice
146	<i>Robinia pseudoacacia</i>	trnovník akát	97					127/1	SŽDC, s.o.	Víceměřice
147	<i>Acer platanoides</i>	javor mlč	85					127/4	SŽDC, s.o.	Víceměřice
148	<i>Prunus sp. *</i>	slivoň	82	41				127/4	SŽDC, s.o.	Víceměřice
149	<i>Fraxinus excelsior</i>	jasan ztepilý	85					127/4	SŽDC, s.o.	Víceměřice
150	<i>Juglans regia</i>	orešák královský	119					127/4	SŽDC, s.o.	Víceměřice
151	<i>Acer platanoides</i>	javor mlč	107					127/4	SŽDC, s.o.	Víceměřice
152	<i>Malus sp. *</i>	jabloň	107	110				137/1	Zháněl Aleš, Husova 165/5, Staré Brno, 60200 Brno	Víceměřice
153	<i>Malus sp.</i>	jabloň	94					443/1	Zháněl Aleš, Husova 165/5, Staré Brno, 60200 Brno	Víceměřice
154	<i>Malus sp.</i>	jabloň	110					443/1	Zháněl Aleš, Husova 165/5, Staré Brno, 60200 Brno	Víceměřice
155	<i>Malus sp.</i>	jabloň	104					443/1	Správa silnic Olomouckého kraje	Víceměřice
156	<i>Malus sp.</i>	jabloň	126					140/70	Zháněl Aleš, Husova 165/5, Staré Brno, 60200 Brno	Víceměřice
157	<i>Acer platanoides</i>	javor mlč	66					443/1	Správa silnic Olomouckého kraje	Víceměřice
158	<i>Acer platanoides</i>	javor mlč	63					443/1	Správa silnic Olomouckého kraje	Víceměřice
159	<i>Acer platanoides</i>	javor mlč	66					443/1	Správa silnic Olomouckého kraje	Víceměřice
160	<i>Acer platanoides</i>	javor mlč	57					443/1	Správa silnic Olomouckého kraje	Víceměřice
161	<i>Acer platanoides</i>	javor mlč	75					6855	Správa silnic Olomouckého kraje	Němčice nad Hanou
162	<i>Acer platanoides</i>	javor mlč	66					6855	Správa silnic Olomouckého kraje	Němčice nad Hanou
163	<i>Acer platanoides</i>	javor mlč	66					443/1	Správa silnic Olomouckého kraje	Víceměřice
164	<i>Acer platanoides</i>	javor mlč	63					443/1	Správa silnic Olomouckého kraje	Víceměřice

Tab. dendrologického průzkumu - stromy

Číslo na mapě	Taxon		Obvod kmene					Parcelní číslo	Vlastník	Katastrální území
	Latinský název	Český název	1	2	3	4	5			
165	<i>Salix sp.*</i>	vrba	179	170				505/1	Povodí Moravy, s.p.	Víceměřice
166	<i>Alnus sp.</i>	olše	94					505/1	Povodí Moravy, s.p.	Víceměřice
167	<i>Alnus sp.*</i>	olše	107	104				505/1	Povodí Moravy, s.p.	Víceměřice
168	<i>Alnus sp.*</i>	olše	113	104				505/1	Povodí Moravy, s.p.	Víceměřice
169	<i>Alnus sp.</i>	olše	79					505/1	Povodí Moravy, s.p.	Víceměřice
169	<i>Alnus sp.</i>	olše	88					505/1	Povodí Moravy, s.p.	Víceměřice
169	<i>Alnus sp.</i>	olše	88					505/1	Povodí Moravy, s.p.	Víceměřice
169	<i>Alnus sp.</i>	olše	88					505/1	Povodí Moravy, s.p.	Víceměřice
169	<i>Alnus sp.</i>	olše	94					505/1	Povodí Moravy, s.p.	Víceměřice
169	<i>Alnus sp.</i>	olše	97					505/1	Povodí Moravy, s.p.	Víceměřice
169	<i>Alnus sp.</i>	olše	100					505/1	Povodí Moravy, s.p.	Víceměřice
169	<i>Alnus sp.</i>	olše	107					505/1	Povodí Moravy, s.p.	Víceměřice
169	<i>Alnus sp.</i>	olše	107					505/1	Povodí Moravy, s.p.	Víceměřice
169	<i>Alnus sp.</i>	olše	110					505/1	Povodí Moravy, s.p.	Víceměřice
169	<i>Alnus sp.</i>	olše	110					505/1	Povodí Moravy, s.p.	Víceměřice
169	<i>Alnus sp.</i>	olše	110					505/1	Povodí Moravy, s.p.	Víceměřice
169	<i>Alnus sp.</i>	olše	122					505/1	Povodí Moravy, s.p.	Víceměřice
169	<i>Alnus sp.</i>	olše	122					505/1	Povodí Moravy, s.p.	Víceměřice
170	<i>Tilia sp.</i>	lípa	154					505/1	Povodí Moravy, s.p.	Víceměřice
171	<i>Tilia sp.</i>	lípa	94					505/1	Povodí Moravy, s.p.	Víceměřice
172	<i>Tilia sp.</i>	lípa	135					505/1	Povodí Moravy, s.p.	Víceměřice
173	<i>Tilia sp.</i>	lípa	138					505/1	Povodí Moravy, s.p.	Víceměřice
174	<i>Fraxinus excelsior</i>	jasan ztepilý	245					132/6	Tomalová Jana, Tylova 1965/5, 69501 Hodonín	Víceměřice
175	<i>Prunus sp.</i>	slivoň	107					5432	SJM Hajdučko Michal a Hajdučková Pavla, Novosady 128, 79827 Němčice nad Hanou	Němčice nad Hanou
176	<i>Juglans regia</i>	orešák královský	195					5434	SJM Mik Radomír a Miková Marcela, Novosady 127, 79827 Němčice nad Hanou	Němčice nad Hanou
177	<i>Prunus avium</i>	třešeň obecná	132					5454	Pospíšil Jaroslav, Finská 4116/1, 79604 Prostějov	Němčice nad Hanou

Tab. dendrologického průzkumu - stromy

Číslo na mapě	Taxon		Obvod kmene					Parcelní číslo	Vlastník	Katastrální území
	Latinský název	Český název	1	2	3	4	5			
178	<i>Malus sp.</i>	jabloň	100					5454	Pospíšil Jaroslav, Finská 4116/1, 79604 Prostějov	Němčice nad Hanou
179	<i>Prunus sp.</i>	slivoň	148					5461	Obruča Martin, č. p. 22, 79828 Mořice	Němčice nad Hanou
180	<i>Prunus sp.</i>	slivoň	113					5461	Obruča Martin, č. p. 22, 79828 Mořice	Němčice nad Hanou
181	<i>Prunus sp.</i>	slivoň	110					5457	Kyselák Pavel, Palackého nám. 8, 79827 Němčice nad Hanou	Němčice nad Hanou
182	<i>Prunus sp.</i>	slivoň	85					5457	Kyselák Pavel, Palackého nám. 8, 79827 Němčice nad Hanou	Němčice nad Hanou
183	<i>Malus sp.</i>	jabloň	104					5454	Pospíšil Jaroslav, Finská 4116/1, 79604 Prostějov	Němčice nad Hanou
184	<i>Prunus sp.</i>	slivoň	85					5454	Pospíšil Jaroslav, Finská 4116/1, 79604 Prostějov	Němčice nad Hanou
185	<i>Prunus sp.</i>	slivoň	138					5454	Pospíšil Jaroslav, Finská 4116/1, 79604 Prostějov	Němčice nad Hanou
186	<i>suchý</i>		97					5441	Snídal Jaromír, Chvátalova 40, 79827 Němčice nad Hanou	Němčice nad Hanou
187	<i>Malus sp.</i>	jabloň	107					5441	Snídal Jaromír, Chvátalova 40, 79827 Němčice nad Hanou	Němčice nad Hanou
188	<i>Prunus sp.</i>	slivoň	85					5438	Němčická akciová společnost, Novosady 200, 79827 Němčice nad Hanou	Němčice nad Hanou
189	<i>Prunus sp.*</i>	slivoň	110	97				5438	Němčická akciová společnost, Novosady 200, 79827 Němčice nad Hanou	Němčice nad Hanou
190	<i>Prunus sp.</i>	slivoň	122					5436	SJM Oulehla Alois a Oulehlová Vladimíra, Čsl. armády 493, 79827 Němčice nad Hanou	Němčice nad Hanou

Tab. dendrologického průzkumu - stromy

Číslo na mapě	Taxon		Obvod kmene					Parcelní číslo	Vlastník	Katastrální území
	Latinský název	Český název	1	2	3	4	5			
191	<i>Malus sp.</i>	jabloň	157					5434	SJM Mik Radomír a Miková Marcela, Novosady 127, 79827 Němčice nad Hanou	Němčice nad Hanou
192	<i>Prunus sp.</i>	slivoň	104					5434	SJM Mik Radomír a Miková Marcela, Novosady 127, 79827 Němčice nad Hanou	Němčice nad Hanou
193	<i>Prunus sp.</i>	slivoň	135					5434	SJM Mik Radomír a Miková Marcela, Novosady 127, 79827 Němčice nad Hanou	Němčice nad Hanou
194	<i>Pyrus sp.*</i>	hrušeň	113	79				5435	Horáček Rudolf Ing., Lomená 275/6, Neředín, 77900 Olomouc	Němčice nad Hanou
195	<i>Prunus sp.</i>	slivoň	94					5436	SJM Oulehla Alois a Oulehlová Vladimíra, Čsl. armády 493, 79827 Němčice nad Hanou	Němčice nad Hanou
196	<i>Prunus sp.</i>	slivoň	107					5436	SJM Oulehla Alois a Oulehlová Vladimíra, Čsl. armády 493, 79827 Němčice nad Hanou	Němčice nad Hanou
197	<i>Prunus sp.</i>	slivoň	100					5434	SJM Mik Radomír a Miková Marcela, Novosady 127, 79827 Němčice nad Hanou	Němčice nad Hanou
198	<i>Prunus sp.</i>	slivoň	82					5434	SJM Mik Radomír a Miková Marcela, Novosady 127, 79827 Němčice nad Hanou	Němčice nad Hanou
199	<i>Prunus sp.</i>	slivoň	138					5434	SJM Mik Radomír a Miková Marcela, Novosady 127, 79827 Němčice nad Hanou	Němčice nad Hanou
200	<i>Prunus sp.</i>	slivoň	185					5432	SJM Hajdučko Michal a Hajdučková Pavla, Novosady 128, 79827 Němčice nad Hanou	Němčice nad Hanou
201	<i>Prunus sp.</i>	slivoň	122					5424	Večerková Alena, Svatoplukova 3488/11, 79601 Prostějov	Němčice nad Hanou

Tab. dendrologického průzkumu - stromy

Číslo na mapě	Taxon		Obvod kmene					Parcelní číslo	Vlastník	Katastrální území
	Latinský název	Český název	1	2	3	4	5			
202	<i>Malus sp.</i>	jabloň	119					5420	SJM Matoušek Josef a Matoušková Marie, Jablonského 379, 79827	Němčice nad Hanou
203	<i>Malus sp.</i>	jabloň	97					5420	SJM Matoušek Josef a Matoušková Marie, Jablonského 379, 79827 Němčice nad Hanou	Němčice nad Hanou
204	<i>Prunus sp.</i>	slivoň	113					5419	Synek Jiří, Nádražní 278, 79827 Němčice nad Hanou	Němčice nad Hanou
205	<i>Prunus sp.</i>	slivoň	154					5419	Synek Jiří, Nádražní 278, 79827 Němčice nad Hanou	Němčice nad Hanou
206	<i>Prunus sp.</i>	slivoň	116					5419	Synek Jiří, Nádražní 278, 79827 Němčice nad Hanou	Němčice nad Hanou
207	<i>Juglans regia</i>	ořešák královský	85					5420	SJM Matoušek Josef a Matoušková Marie, Jablonského 379, 79827	Němčice nad Hanou
208	<i>Tilia sp.</i>	lípa	204					5125	TJ Stavební stroje Němčice nad Hanou, z. s., Sokolská 421, 79827 Němčice nad Hanou	Němčice nad Hanou
209	<i>Robinia pseudoacacia</i>	trnovník akát	292					5125	TJ Stavební stroje Němčice nad Hanou, z. s., Sokolská 421, 79827 Němčice nad Hanou	Němčice nad Hanou
210	<i>Tilia sp.</i>	lípa	201					5125	TJ Stavební stroje Němčice nad Hanou, z. s., Sokolská 421, 79827 Němčice nad Hanou	Němčice nad Hanou
211	<i>Tilia sp.*</i>	lípa	85	63				5125	TJ Stavební stroje Němčice nad Hanou, z. s., Sokolská 421, 79827 Němčice nad Hanou	Němčice nad Hanou
212	<i>Tilia sp.*</i>	lípa	116	79	60	57	57	5125	TJ Stavební stroje Němčice nad Hanou, z. s., Sokolská 421, 79827 Němčice nad Hanou	Němčice nad Hanou

Tab. dendrologického průzkumu - stromy

Číslo na mapě	Taxon		Obvod kmene					Parcelní číslo	Vlastník	Katastrální území
	Latinský název	Český název	1	2	3	4	5			
214	<i>Robinia pseudoacacia</i>	trnovník akát	198					6900	Úřad pro zastupování státu ve věcech majetkových, Rašínovo nábřeží 390/42, Nové Město, 12800 Praha 2	Němčice nad Hanou
215	<i>Robinia pseudoacacia</i> *	trnovník akát	107	104				6900	Úřad pro zastupování státu ve věcech majetkových, Rašínovo nábřeží 390/42, Nové Město, 12800 Praha 2	Němčice nad Hanou
216	<i>Robinia pseudoacacia</i>	trnovník akát	94					6900	Úřad pro zastupování státu ve věcech majetkových, Rašínovo nábřeží 390/42, Nové Město, 12800 Praha 2	Němčice nad Hanou
217	<i>Robinia pseudoacacia</i>	trnovník akát	94					6900	Úřad pro zastupování státu ve věcech majetkových, Rašínovo nábřeží 390/42, Nové Město, 12800 Praha 2	Němčice nad Hanou
218	<i>Robinia pseudoacacia</i>	trnovník akát	85					5125	TJ Stavební stroje Němčice nad Hanou, z. s., Sokolská 421, 79827 Němčice nad Hanou	Němčice nad Hanou
219	<i>Robinia pseudoacacia</i> *	trnovník akát	82	72				5125	TJ Stavební stroje Němčice nad Hanou, z. s., Sokolská 421, 79827 Němčice nad Hanou	Němčice nad Hanou
220	<i>Acer platanoides</i>	javor mlč	97					2456	Správa silnic Olomouckého kraje	Hruška
221	<i>Acer pseudoplatanus</i>	javor klen	94					2456	Správa silnic Olomouckého kraje	Hruška
222	<i>Acer platanoides</i>	javor mlč	82					2456	Správa silnic Olomouckého kraje	Hruška
223	<i>Acer platanoides</i>	javor mlč	91					2456	Správa silnic Olomouckého kraje	Hruška
224	<i>Acer platanoides</i>	javor mlč	104					2456	Správa silnic Olomouckého kraje	Hruška
225	<i>Acer platanoides</i>	javor mlč	116					2456	Správa silnic Olomouckého kraje	Hruška
226	<i>Betula pendula</i>	bříza bělokorá	138					2456	Správa silnic Olomouckého kraje	Hruška
227	<i>Acer pseudoplatanus</i>	javor klen	88					2456	Správa silnic Olomouckého kraje	Hruška
228	<i>Acer platanoides</i>	javor mlč	94					2456	Správa silnic Olomouckého kraje	Hruška
229	<i>Betula pendula</i>	bříza bělokorá	126					2456	Správa silnic Olomouckého kraje	Hruška

Tab. dendrologického průzkumu - stromy

Číslo na mapě	Taxon		Obvod kmene					Parcelní číslo	Vlastník	Katastrální území
	Latinský název	Český název	1	2	3	4	5			
230	<i>Acer pseudoplatanus</i>	javor klen	110					2456	Správa silnic Olomouckého kraje	Hruška
231	<i>Acer pseudoplatanus</i>	javor klen	94					2456	Správa silnic Olomouckého kraje	Hruška
232	<i>Acer pseudoplatanus</i>	javor klen	107					2456	Správa silnic Olomouckého kraje	Hruška
233	<i>Acer pseudoplatanus</i>	javor klen	110					2456	Správa silnic Olomouckého kraje	Hruška
234	<i>Acer pseudoplatanus</i>	javor klen	104					2456	Správa silnic Olomouckého kraje	Hruška
235	<i>Salix sp. *</i>	vrba	107	122				2412	Obec Hruška	Hruška
236	<i>Populus sp.</i>	topol	270					2412	Obec Hruška	Hruška
237	<i>Populus sp. *</i>	topol	82	79				1749	Obec Měřovice nad Hanou	Měřovice nad Hanou
238	<i>Populus sp.</i>	topol	88					1749	Obec Měřovice nad Hanou	Měřovice nad Hanou
239	<i>Populus sp.</i>	topol	195					1750	SŽDC, s.o.	Měřovice nad Hanou
240	<i>Populus sp.</i>	topol	192					1750	SŽDC, s.o.	Měřovice nad Hanou
241	<i>Populus sp.</i>	topol	166					1750	SŽDC, s.o.	Měřovice nad Hanou
242	<i>Populus sp.</i>	topol	116					1750	SŽDC, s.o.	Měřovice nad Hanou
243	<i>Prunus sp.</i>	slivoň	126					1750	SŽDC, s.o.	Měřovice nad Hanou
244	<i>Prunus sp.</i>	slivoň	119					1750	SŽDC, s.o.	Měřovice nad Hanou
245	<i>Populus sp.</i>	topol	110					1750	SŽDC, s.o.	Měřovice nad Hanou
246	<i>Populus sp.</i>	topol	166					1750	SŽDC, s.o.	Měřovice nad Hanou
247	<i>Populus sp.</i>	topol	100					2440	Obec Hruška	Hruška
248	<i>Populus sp.</i>	topol	116					2439	Obec Hruška	Hruška
249	<i>Populus sp. *</i>	topol	204	170	173	132		2439	Obec Hruška	Hruška
250	<i>Juglans regia *</i>	orešák královský	85	41				2441	SŽDC, s.o.	Hruška
251	<i>Juglans regia *</i>	orešák královský	94	91				2442	SŽDC, s.o.	Hruška
252	<i>Prunus sp. *</i>	slivoň	104	110	119			2442	SŽDC, s.o.	Hruška
253	<i>Prunus sp.</i>	slivoň	170					2442	SŽDC, s.o.	Hruška
254	<i>Juglans regia *</i>	orešák královský	97	91	88			2442	SŽDC, s.o.	Hruška
255	<i>Salix sp. *</i>	vrba	116	72				2442	SŽDC, s.o.	Hruška
256	<i>Salix sp.</i>	vrba	138					2443	SŽDC, s.o.	Hruška
257	<i>Salix sp. *</i>	vrba	107	50	116	144		2442	SŽDC, s.o.	Hruška
258	<i>Prunus sp.</i>	slivoň	88					1751/1	Správa silnic Olomouckého kraje	Měřovice nad Hanou
259	<i>Prunus sp.</i>	slivoň	113					1751/1	Správa silnic Olomouckého kraje	Měřovice nad Hanou
260	<i>Prunus sp.</i>	slivoň	135					1751/1	Správa silnic Olomouckého kraje	Měřovice nad Hanou
261	<i>Salix sp.</i>	vrba	276					1758	Obec Měřovice nad Hanou	Měřovice nad Hanou
262	<i>Salix sp.</i>	vrba	166					1758	Obec Měřovice nad Hanou	Měřovice nad Hanou

Tab. dendrologického průzkumu - stromy

Číslo na mapě	Taxon		Obvod kmene					Parcelní číslo	Vlastník	Katastrální území
	Latinský název	Český název	1	2	3	4	5			
263	<i>Salix sp.</i>	vrba	195					1758	Obec Měřovice nad Hanou	Měřovice nad Hanou
264	<i>Salix sp.</i>	vrba	179					1758	Obec Měřovice nad Hanou	Měřovice nad Hanou
265	<i>Salix sp.</i>	vrba	295					1758	Obec Měřovice nad Hanou	Měřovice nad Hanou
266	<i>Salix sp.</i>	vrba	292					1420	Horáková Anna, č. p. 58, 75201 Měřovice nad Hanou	Měřovice nad Hanou
267	<i>Populus sp.</i>	topol	361					1420	Horáková Anna, č. p. 58, 75201 Měřovice nad Hanou	Měřovice nad Hanou
268	<i>Salix sp.</i>	vrba	245					1420	Horáková Anna, č. p. 58, 75201 Měřovice nad Hanou	Měřovice nad Hanou
269	<i>Salix sp.</i>	vrba	232					1420	Horáková Anna, č. p. 58, 75201 Měřovice nad Hanou	Měřovice nad Hanou
270	<i>Salix sp.</i>	vrba	327					1420	Horáková Anna, č. p. 58, 75201 Měřovice nad Hanou	Měřovice nad Hanou
271	<i>Salix sp.</i>	vrba	207					1420	Horáková Anna, č. p. 58, 75201 Měřovice nad Hanou	Měřovice nad Hanou
272	<i>Juglans regia</i>	orešák královský	185					1750	SŽDC, s.o.	Měřovice nad Hanou
273	<i>Juglans regia</i>	orešák královský	182					1750	SŽDC, s.o.	Měřovice nad Hanou
274	<i>Juglans regia</i>	orešák královský	188					1750	SŽDC, s.o.	Měřovice nad Hanou
275	<i>Juglans regia</i>	orešák královský	144					1750	SŽDC, s.o.	Měřovice nad Hanou
276	<i>Malus sp.</i>	jabloň	201					1749	Obec Měřovice nad Hanou	Měřovice nad Hanou
277	<i>Populus sp.</i>	topol	427					780/4	SŽDC, s.o.	Měřovice nad Hanou
278	<i>Malus sp.*</i>	jabloň	91	94				780/4	SŽDC, s.o.	Měřovice nad Hanou
279	<i>Malus sp.</i>	jabloň	119					780/4	SŽDC, s.o.	Měřovice nad Hanou
280	<i>Malus sp.</i>	jabloň	94					780/4	SŽDC, s.o.	Měřovice nad Hanou
281	<i>Malus sp.</i>	jabloň	82					780/4	SŽDC, s.o.	Měřovice nad Hanou
282	<i>suchý</i>		82					780/4	SŽDC, s.o.	Měřovice nad Hanou
283	<i>Robinia pseudoacacia</i>	trnovník akát	104					780/4	SŽDC, s.o.	Měřovice nad Hanou
284	<i>Robinia pseudoacacia</i>	trnovník akát	88					780/4	SŽDC, s.o.	Měřovice nad Hanou
285	<i>Robinia pseudoacacia</i>	trnovník akát	100					780/4	SŽDC, s.o.	Měřovice nad Hanou
286	<i>Robinia pseudoacacia</i>	trnovník akát	97					780/4	SŽDC, s.o.	Měřovice nad Hanou
287	<i>Acer sp.</i>	javor	301					698	Čech Michal, č. p. 93, 75201 Měřovice nad Hanou	Měřovice nad Hanou
288	<i>Robinia pseudoacacia</i>	trnovník akát	157					780/4	SŽDC, s.o.	Měřovice nad Hanou

Tab. dendrologického průzkumu - stromy

Číslo na mapě	Taxon		Obvod kmene					Parcelní číslo	Vlastník	Katastrální území
	Latinský název	Český název	1	2	3	4	5			
289	<i>Malus sp.</i>	jabloň	91					780/4	SŽDC, s.o.	Měřovice nad Hanou
290	<i>Acer sp.</i>	javor	88					1470	Čech Michal, č. p. 93, 75201 Měřovice nad Hanou	Měřovice nad Hanou
291	<i>Malus sp.</i>	jabloň	100					1470	Čech Michal, č. p. 93, 75201 Měřovice nad Hanou	Měřovice nad Hanou
292	<i>Juglans regia</i>	orešák královský	119					1472	Kuchař Pavel, Písečná 452/8, Troja, 18200 Praha 8	Měřovice nad Hanou
293	<i>Juglans regia</i>	orešák královský	251					1472	Kuchař Pavel, Písečná 452/8, Troja, 18200 Praha 8	Měřovice nad Hanou
294	<i>Acer sp.</i>	javor	154					1472	Kuchař Pavel, Písečná 452/8, Troja, 18200 Praha 8	Měřovice nad Hanou
295	<i>Acer sp.</i>	javor	160					1472	Kuchař Pavel, Písečná 452/8, Troja, 18200 Praha 8	Měřovice nad Hanou
296	<i>Acer sp.</i>	javor	85					780/4	SŽDC, s.o.	Měřovice nad Hanou
297	<i>Acer sp.</i>	javor	94					1472	Kuchař Pavel, Písečná 452/8, Troja, 18200 Praha 8	Měřovice nad Hanou
298	<i>Prunus sp.</i>	slivoň	119					1473	Ptáček Vratislav, č. p. 18, 75201 Měřovice nad Hanou	Měřovice nad Hanou
299	<i>Fraxinus excelsior</i>	jasan ztepilý	261					1475	Obec Měřovice nad Hanou	Měřovice nad Hanou
300	<i>Acer pseudoplatanus</i>	javor klen	122					1478	Římskokatolická farnost Měřovice nad Hanou, č. p. 11, 75201 Měřovice nad Hanou	Měřovice nad Hanou
301	<i>Acer pseudoplatanus</i>	javor klen	100					1478	Římskokatolická farnost Měřovice nad Hanou, č. p. 11, 75201 Měřovice nad Hanou	Měřovice nad Hanou
302	<i>Fraxinus excelsior</i>	jasan ztepilý	88					1478	Římskokatolická farnost Měřovice nad Hanou, č. p. 11, 75201 Měřovice nad Hanou	Měřovice nad Hanou
303	<i>Picea abies</i>	smrk ztepilý	110					357	Obec Měřovice nad Hanou	Měřovice nad Hanou
304	<i>Prunus sp.</i>	slivoň	85					780/4	SŽDC, s.o.	Měřovice nad Hanou
305	<i>Pinus sylvestris</i>	borovice lesní	97					780/4	SŽDC, s.o.	Měřovice nad Hanou
306	<i>Abies alba</i>	jedle bělokora	94					780/4	SŽDC, s.o.	Měřovice nad Hanou

Tab. dendrologického průzkumu - stromy

Číslo na mapě	Taxon		Obvod kmene					Parcelní číslo	Vlastník	Katastrální území
	Latinský název	Český název	1	2	3	4	5			
307	<i>Thuja sp.</i>	zerav	91					395	Obec Měřovice nad Hanou	Měřovice nad Hanou
308	<i>Thuja sp.</i>	zerav	100					780/4	SŽDC, s.o.	Měřovice nad Hanou
309	<i>Thuja sp.*</i>	zerav	82	60				780/4	SŽDC, s.o.	Měřovice nad Hanou
310	<i>Thuja sp.</i>	zerav	82					321	Soušek Jindřich, č. p. 69, 75201	Měřovice nad Hanou
311	<i>Thuja sp.*</i>	zerav	91	50				321	Měřovice nad Hanou	Měřovice nad Hanou
312	<i>Thuja sp.</i>	zerav	104					780/4	Soušek Jindřich, č. p. 69, 75201	Měřovice nad Hanou
313	<i>Thuja sp.*</i>	zerav	82	60				780/4	Měřovice nad Hanou	Měřovice nad Hanou
314	<i>Thuja sp.</i>	zerav	113					780/4	SŽDC, s.o.	Měřovice nad Hanou
315	<i>Thuja sp.*</i>	zerav	97	79				780/4	SŽDC, s.o.	Měřovice nad Hanou
316	<i>Prunus sp.</i>	slivoň	88					318	Kostelník Roman, Závodí 453, Kojetín I-Město, 75201 Kojetín	Měřovice nad Hanou
317	<i>Alnus sp.</i>	olše	160					1782	Obec Měřovice nad Hanou	Měřovice nad Hanou
318	<i>Alnus sp.</i>	olše	122					1782	Obec Měřovice nad Hanou	Měřovice nad Hanou
319	<i>Alnus sp.</i>	olše	148					1782	Obec Měřovice nad Hanou	Měřovice nad Hanou
320	<i>Alnus sp.</i>	olše	110					1782	Obec Měřovice nad Hanou	Měřovice nad Hanou
321	<i>Alnus sp.</i>	olše	104					1782	Obec Měřovice nad Hanou	Měřovice nad Hanou
322	<i>Aesculus hippocastanum</i>	jírovec madal	100	94				1782	Obec Měřovice nad Hanou	Měřovice nad Hanou
323	<i>Alnus sp.</i>	olše	173					1782	Obec Měřovice nad Hanou	Měřovice nad Hanou
324	<i>Alnus sp.*</i>	olše	110	113				1782	Obec Měřovice nad Hanou	Měřovice nad Hanou
325	<i>Alnus sp.*</i>	olše	107	104	91			1782	Obec Měřovice nad Hanou	Měřovice nad Hanou
326	<i>Betula pendula</i>	bříza bělokorá	119					1782	Obec Měřovice nad Hanou	Měřovice nad Hanou
327	<i>suchý</i>		100					2009/1	Šigutová Milada Ing., Vyškovská 360, Kojetín I-Město, 75201 Kojetín	Kojetín
328	<i>Crataegus sp.*</i>	hloh	50	57				6896	Město Němčice nad Hanou	Němčice nad Hanou
329	<i>Tilia sp.*</i>	lípa	63	66				5125	TJ Stavební stroje Němčice nad Hanou, z. s., Sokolská 421, 79827 Němčice nad Hanou	Němčice nad Hanou

Tab. dendrologického průzkumu - stromy

Číslo na mapě	Taxon		Obvod kmene					Parcelní číslo	Vlastník	Katastrální území
	Latinský název	Český název	1	2	3	4	5			
330	<i>Juglans regia</i> *	orešák královský	38	31				6889	SŽDC, s.o.	Němčice nad Hanou
331	<i>Robinia pseudoacacia</i>	trnovník akát	13					6889	SŽDC, s.o.	Němčice nad Hanou
332	<i>Juglans regia</i> *	orešák královský	25	22	16			6902	Město Němčice nad Hanou	Němčice nad Hanou
333	<i>Prunus sp.</i>	slivoň	53					1751/1	Správa silnic Olomouckého kraje	Měrovice nad Hanou
334	<i>Prunus sp.</i>	slivoň	50					1751/1	Správa silnic Olomouckého kraje	Měrovice nad Hanou
335	<i>Juglans regia</i>	orešák královský	35					269/1	Olšanská Marie, č. p. 225, 75201 Měrovice nad Hanou Olšanský Jiří Ing., č. p. 225, 75201 Měrovice nad Hanou	Měrovice nad Hanou
336	<i>Juglans regia</i>	orešák královský	72					269/1	Olšanská Marie, č. p. 225, 75201 Měrovice nad Hanou Olšanský Jiří Ing., č. p. 225, 75201 Měrovice nad Hanou	Měrovice nad Hanou
337	<i>Malus sp.</i>	jabloň	31					269/1	Olšanská Marie, č. p. 225, 75201 Měrovice nad Hanou Olšanský Jiří Ing., č. p. 225, 75201 Měrovice nad Hanou	Měrovice nad Hanou
338	<i>Prunus sp.</i>	slivoň	66					269/1	Olšanská Marie, č. p. 225, 75201 Měrovice nad Hanou Olšanský Jiří Ing., č. p. 225, 75201 Měrovice nad Hanou	Měrovice nad Hanou
339	<i>Prunus sp.*</i>	slivoň	31	31				269/1	Olšanská Marie, č. p. 225, 75201 Měrovice nad Hanou Olšanský Jiří Ing., č. p. 225, 75201 Měrovice nad Hanou	Měrovice nad Hanou
340	<i>Prunus sp.</i>	slivoň	31					269/1	Olšanská Marie, č. p. 225, 75201 Měrovice nad Hanou Olšanský Jiří Ing., č. p. 225, 75201 Měrovice nad Hanou	Měrovice nad Hanou
341	<i>Malus sp.</i>	jabloň	9					271	Novák Libor, č. p. 216, 75201 Měrovice nad Hanou	Měrovice nad Hanou

Tab. dendrologického průzkumu - stromy

Číslo na mapě	Taxon		Obvod kmene					Parcelní číslo	Vlastník	Katastrální území
	Latinský název	Český název	1	2	3	4	5			
342	<i>Prunus sp.</i>	slivoň	28					275	Olšanská Jiřina, Jana Peštuky 1322, Kojetín I-Město, 75201 Kojetín Olšanský Vladimír, č. p. 61, 75201 Měrovice nad Hanou	Měrovice nad Hanou
342	<i>Malus sp.</i>	jabloň	28					275	Olšanská Jiřina, Jana Peštuky 1322, Kojetín I-Město, 75201 Kojetín Olšanský Vladimír, č. p. 61, 75201 Měrovice nad Hanou	Měrovice nad Hanou
342	<i>Prunus sp.</i>	slivoň	28					275	Olšanská Jiřina, Jana Peštuky 1322, Kojetín I-Město, 75201 Kojetín Olšanský Vladimír, č. p. 61, 75201 Měrovice nad Hanou	Měrovice nad Hanou
342	<i>Prunus sp.</i>	slivoň	31					275	Olšanská Jiřina, Jana Peštuky 1322, Kojetín I-Město, 75201 Kojetín Olšanský Vladimír, č. p. 61, 75201 Měrovice nad Hanou	Měrovice nad Hanou
342	<i>Prunus sp.</i>	slivoň	31					275	Olšanská Jiřina, Jana Peštuky 1322, Kojetín I-Město, 75201 Kojetín Olšanský Vladimír, č. p. 61, 75201 Měrovice nad Hanou	Měrovice nad Hanou
342	<i>Malus sp.</i>	jabloň	31					275	Olšanská Jiřina, Jana Peštuky 1322, Kojetín I-Město, 75201 Kojetín Olšanský Vladimír, č. p. 61, 75201 Měrovice nad Hanou	Měrovice nad Hanou
342	<i>Prunus sp.</i>	slivoň	31					275	Olšanská Jiřina, Jana Peštuky 1322, Kojetín I-Město, 75201 Kojetín Olšanský Vladimír, č. p. 61, 75201 Měrovice nad Hanou	Měrovice nad Hanou
342	<i>Malus sp.</i>	jabloň	31					275	Olšanská Jiřina, Jana Peštuky 1322, Kojetín I-Město, 75201 Kojetín Olšanský Vladimír, č. p. 61, 75201 Měrovice nad Hanou	Měrovice nad Hanou

Tab. dendrologického průzkumu - stromy

Číslo na mapě	Taxon		Obvod kmene					Parcelní číslo	Vlastník	Katastrální území
	Latinský název	Český název	1	2	3	4	5			
342	<i>Malus sp.</i>	jabloň	31					275	Olšanská Jiřina, Jana Peštuky 1322, Kojetín I-Město, 75201 Kojetín Olšanský Vladimír, č. p. 61, 75201 Měrovice nad Hanou	Měrovice nad Hanou
342	<i>Malus sp.</i>	jabloň	35					275	Olšanská Jiřina, Jana Peštuky 1322, Kojetín I-Město, 75201 Kojetín Olšanský Vladimír, č. p. 61, 75201 Měrovice nad Hanou	Měrovice nad Hanou
342	<i>Prunus sp.</i>	slivoň	35					275	Olšanská Jiřina, Jana Peštuky 1322, Kojetín I-Město, 75201 Kojetín Olšanský Vladimír, č. p. 61, 75201 Měrovice nad Hanou	Měrovice nad Hanou
342	<i>Malus sp.</i>	jabloň	38					275	Olšanská Jiřina, Jana Peštuky 1322, Kojetín I-Město, 75201 Kojetín Olšanský Vladimír, č. p. 61, 75201 Měrovice nad Hanou	Měrovice nad Hanou
343	<i>Prunus sp.</i>	slivoň	35					278	Měrovice nad Hanou SJM Chalánek Miroslav a Chalánková Dana, č. p. 190, 75201 Měrovice nad Hanou	Měrovice nad Hanou
344	<i>Malus sp.</i>	jabloň	69					278	SJM Chalánek Miroslav a Chalánková Dana, č. p. 190, 75201 Měrovice nad Hanou	Měrovice nad Hanou
345	<i>Malus sp.</i>	jabloň	60					293	Obec Měrovice nad Hanou	Měrovice nad Hanou
345	<i>Malus sp.</i>	jabloň	60					293	Obec Měrovice nad Hanou	Měrovice nad Hanou
345	<i>Prunus sp.</i>	slivoň	63					293	Obec Měrovice nad Hanou	Měrovice nad Hanou
345	<i>Prunus sp.</i>	slivoň	63					293	Obec Měrovice nad Hanou	Měrovice nad Hanou
345	<i>Prunus sp.</i>	slivoň	63					293	Obec Měrovice nad Hanou	Měrovice nad Hanou
345	<i>Prunus sp.</i>	slivoň	63					293	Obec Měrovice nad Hanou	Měrovice nad Hanou
345	<i>Malus sp.</i>	jabloň	66					293	Obec Měrovice nad Hanou	Měrovice nad Hanou
346	<i>Fraxinus excelsior</i>	jasan ztepilý	9					780/4	SŽDC, s.o.	Měrovice nad Hanou

Tab. dendrologického průzkumu - stromy

Číslo na mapě	Taxon		Obvod kmene					Parcelní číslo	Vlastník	Katastrální území
	Latinský název	Český název	1	2	3	4	5			
347	<i>Juglans regia</i>	orešák královský	38					1486	Šebesta Libor, č. p. 235, 75201 Měřovice nad Hanou	Měřovice nad Hanou
348	<i>Fraxinus sp.*</i>	jasan	35	28				780/4	SŽDC, s.o.	Měřovice nad Hanou
349	<i>Juglans regia*</i>	orešák královský	53	53				780/4	SŽDC, s.o.	Měřovice nad Hanou
350	<i>Prunus sp.</i>	slivoň	22					414/5	Kavulová Hana, tř. 17. listopadu 276/14, Přerov I-Město, 75002 Přerov; Schorníková Marcela, Skopalíkova 1869/20, 76701 Kroměříž	Měřovice nad Hanou
351	<i>Juglans regia</i>	orešák královský	35					411/3	SŽDC, s.o.	Měřovice nad Hanou
352	<i>Robinia pseudoacacia</i>	trnovník akát	16					1784	SŽDC, s.o.	Měřovice nad Hanou
353	<i>Fraxinus sp.</i>	jasan	31					780/4	SŽDC, s.o.	Měřovice nad Hanou
354	<i>Fraxinus sp.*</i>	jasan	63	47				780/4	SŽDC, s.o.	Měřovice nad Hanou
355	<i>Juglans regia</i>	orešák královský	79					127/1	SŽDC, s.o.	Vícheměřice
356	<i>Prunus sp.</i>	slivoň	57					127/4	SŽDC, s.o.	Vícheměřice
357	<i>Malus sp.</i>	jabloň	79					443/1	Správa silnic Olomouckého kraje	Vícheměřice
358	<i>Crataegus sp.*</i>	hloh	60	47	53	44		140/70	Zháněl Aleš, Husova 165/5, Staré Brno, 60200 Brno	Vícheměřice
359	<i>Prunus sp.*</i>	slivoň	50	35				5432	SJM Hajdučko Michal a Hajdučková Pavla, Novosady 128, 79827 Němčice nad Hanou	Němčice nad Hanou
360	<i>Prunus sp.</i>	slivoň	41					5434	SJM Mik Radomír a Miková Marcela, Novosady 127, 79827 Němčice nad Hanou	Němčice nad Hanou
361	<i>Malus sp.</i>	jabloň	75					5436	SJM Oulehla Alois a Oulehlová Vladimíra, Čsl. armády 493, 79827 Němčice nad Hanou	Němčice nad Hanou
362	<i>Malus sp.</i>	jabloň	72					5437	Oulehlová Libuše, Čsl. armády 476, 79827 Němčice nad Hanou	Němčice nad Hanou
363	<i>Prunus sp.</i>	slivoň	60					5457	Kyselák Pavel, Palackého nám. 8, 79827 Němčice nad Hanou	Němčice nad Hanou

Tab. dendrologického průzkumu - stromy

Číslo na mapě	Taxon		Obvod kmene					Parcelní číslo	Vlastník	Katastrální území
	Latinský název	Český název	1	2	3	4	5			
364	<i>Prunus sp.</i>	slivoň	60					5457	Kyselák Pavel, Palackého nám. 8, 79827 Němčice nad Hanou	Němčice nad Hanou
365	<i>Prunus sp.</i>	slivoň	72					5457	Kyselák Pavel, Palackého nám. 8, 79827 Němčice nad Hanou	Němčice nad Hanou
366	<i>Prunus sp.</i>	slivoň	72					5457	Kyselák Pavel, Palackého nám. 8, 79827 Němčice nad Hanou	Němčice nad Hanou
367	<i>Prunus sp.</i>	slivoň	60					5457	Kyselák Pavel, Palackého nám. 8, 79827 Němčice nad Hanou	Němčice nad Hanou
368	<i>Prunus sp.</i>	slivoň	75					5457	Kyselák Pavel, Palackého nám. 8, 79827 Němčice nad Hanou	Němčice nad Hanou
369	<i>Malus sp.</i>	jabloň	50					5456	Otáhalová Jana Ing., Masarykova 239, 79827 Němčice nad Hanou	Němčice nad Hanou
370	<i>Prunus sp.</i>	slivoň	53					5445	Chytil Miloslav, Jiráskova 982, Kojetín I-Město, 75201 Kojetín	Němčice nad Hanou
371	<i>Prunus sp.*</i>	slivoň	69	47				5434	SJM Mlk Radomír a Mlková Marcela, Novosady 127, 79827 Němčice nad Hanou	Němčice nad Hanou
372	<i>Prunus sp.</i>	slivoň	60					5429	Domanský Leoš, Komenského nám. 62, 79827 Němčice nad Hanou	Němčice nad Hanou
373	<i>Prunus sp.</i>	slivoň	66					5424	Večerková Alena, Svatoplukova 3488/11, 79601 Prostějov	Němčice nad Hanou
374	<i>Prunus sp.</i>	slivoň	3					5424	Večerková Alena, Svatoplukova 3488/11, 79601 Prostějov	Němčice nad Hanou
375	<i>Prunus sp.</i>	slivoň	16					5424	Večerková Alena, Svatoplukova 3488/11, 79601 Prostějov	Němčice nad Hanou
376	<i>Tilia platyphyllos</i>	lípa velkolistá	13					5125	TJ Stavební stroje Němčice nad Hanou, z. s., Sokolská 421, 79827 Němčice nad Hanou	Němčice nad Hanou
377	<i>Tilia platyphyllos</i>	lípa velkolistá	13					5125	TJ Stavební stroje Němčice nad Hanou, z. s., Sokolská 421, 79827 Němčice nad Hanou	Němčice nad Hanou

Tab. dendrologického průzkumu - stromy

Číslo na mapě	Taxon		Obvod kmene					Parcelní číslo	Vlastník	Katastrální území
	Latinský název	Český název	1	2	3	4	5			
378	<i>Tilia platyphyllos</i>	lípa velkolistá	13					5125	TJ Stavební stroje Němčice nad Hanou, z. s., Sokolská 421, 79827 Němčice nad Hanou	Němčice nad Hanou
379	<i>Acer platanoides</i>	javor mlč	79					2456	Správa silnic Olomouckého kraje	Hruška
380	<i>Acer pseudoplatanus</i>	javor klen	47					2456	Správa silnic Olomouckého kraje	Hruška
381	<i>Acer platanoides</i>	javor mlč	75					2456	Správa silnic Olomouckého kraje	Hruška
382	<i>Acer platanoides</i>	javor mlč	79					2456	Správa silnic Olomouckého kraje	Hruška
383	<i>Acer platanoides</i>	javor mlč	79					2456	Správa silnic Olomouckého kraje	Hruška
384	<i>Carpinus betulus</i>	habr obecný	57					1751/1	Správa silnic Olomouckého kraje	Měřovice nad Hanou
385	<i>Carpinus betulus*</i>	habr obecný	16	13				1751/1	Správa silnic Olomouckého kraje	Měřovice nad Hanou
386	<i>Juglans regia</i>	orešák královský	57					1751/1	Správa silnic Olomouckého kraje	Měřovice nad Hanou
387	<i>Prunus sp.</i>	slivoň	41					1751/1	Správa silnic Olomouckého kraje	Měřovice nad Hanou
388	<i>Carpinus betulus*</i>	habr obecný	44	41	28			1751/1	Správa silnic Olomouckého kraje	Měřovice nad Hanou
389	<i>Carpinus betulus*</i>	habr obecný	69	47	47			1751/1	Správa silnic Olomouckého kraje	Měřovice nad Hanou
390	<i>Juglans regia*</i>	orešák královský	69	72				1751/1	Správa silnic Olomouckého kraje	Měřovice nad Hanou
391	<i>Prunus sp.</i>	slivoň	72					1436	Vozíhnojová Drahomíra, č. p. 120, 75201 Měřovice nad Hanou	Měřovice nad Hanou
392	<i>Prunus sp.</i>	slivoň	57					1751/1	Správa silnic Olomouckého kraje	Měřovice nad Hanou
393	<i>Prunus sp.</i>	slivoň	69					1436	Vozíhnojová Drahomíra, č. p. 120, 75201 Měřovice nad Hanou	Měřovice nad Hanou
394	<i>Prunus sp.</i>	slivoň	53					1751/1	Správa silnic Olomouckého kraje	Měřovice nad Hanou
395	<i>Prunus sp.</i>	slivoň	66					1751/1	Správa silnic Olomouckého kraje	Měřovice nad Hanou
396	<i>Prunus sp.*</i>	slivoň	79	72				1751/1	Správa silnic Olomouckého kraje	Měřovice nad Hanou
397	<i>Prunus sp.</i>	slivoň	69					1751/1	Správa silnic Olomouckého kraje	Měřovice nad Hanou
398	<i>Prunus sp.</i>	slivoň	79					1751/1	Správa silnic Olomouckého kraje	Měřovice nad Hanou
399	<i>Betula pendula</i>	bříza bělokora	41					1751/1	Správa silnic Olomouckého kraje	Měřovice nad Hanou
400	<i>Populus sp.*</i>	topol	63	47				1751/1	Správa silnic Olomouckého kraje	Měřovice nad Hanou
401	<i>Juglans regia*</i>	orešák královský	47	25	19			1751/1	Správa silnic Olomouckého kraje	Měřovice nad Hanou
402	<i>Prunus sp.*</i>	slivoň	47	44	38			1751/1	Správa silnic Olomouckého kraje	Měřovice nad Hanou

Tab. dendrologického průzkumu - stromy

Číslo na mapě	Taxon		Obvod kmene					Parcelní číslo	Vlastník	Katastrální území
	Latinský název	Český název	1	2	3	4	5			
403	<i>Prunus sp.</i>	slivoň	50					2472	Obec Hruška	Hruška
404	<i>Prunus sp.</i>	slivoň	44					2472	Obec Hruška	Hruška
405	<i>Prunus sp.</i>	slivoň	9					2472	Obec Hruška	Hruška
406	<i>Prunus sp.</i>	slivoň	47					2473	Povodí Moravy, s.p.	Hruška
407	<i>Prunus sp.</i>	slivoň	19					1750	SŽDC, s.o.	Měrovice nad Hanou
408	<i>Juglans regia</i>	orešák královský	16					1750	SŽDC, s.o.	Měrovice nad Hanou
409	<i>Juglans regia</i>	orešák královský	57					1750	SŽDC, s.o.	Měrovice nad Hanou
410	<i>Fraxinus excelsior</i>	jasan ztepilý	69					1744	Obec Měrovice nad Hanou	Měrovice nad Hanou
411	<i>Taxus bacata</i>	tis červený	6					1486	Šebesta Libor, č. p. 235, 75201	Měrovice nad Hanou
412	<i>Prunus sp.</i>	slivoň	57					780/4	Měrovice nad Hanou	Měrovice nad Hanou
413	<i>Abies alba</i>	jedle bělokorá	44					780/4	SŽDC, s.o.	Měrovice nad Hanou
413	<i>Abies alba</i>	jedle bělokorá	53					780/4	SŽDC, s.o.	Měrovice nad Hanou
414	<i>Thuja sp.*</i>	zerav	60	75	53	57		780/4	SŽDC, s.o.	Měrovice nad Hanou
415	<i>Thuja sp.*</i>	zerav	60	60	57			780/4	SŽDC, s.o.	Měrovice nad Hanou
416	<i>Aesculus hippocastanum</i>	jírovec maďal	69					1782	Obec Měrovice nad Hanou	Měrovice nad Hanou
417	<i>Aesculus hippocastanum</i>	jírovec maďal	79					1782	Obec Měrovice nad Hanou	Měrovice nad Hanou
418	<i>Acer sp.*</i>	javor	38	22	22			2094/5	Město Kojetín	Kojetín
419	<i>Prunus sp.*</i>	slivoň	41	41				2009/9	Uher František, Nová 1214, Kojetín I-Město, 75201 Kojetín	Kojetín
420	<i>Prunus sp.</i>	slivoň	31					2009/9	Uher František, Nová 1214, Kojetín I-Město, 75201 Kojetín	Kojetín
Vysvětlivky:										
* Polykormon (mnohokmen) - rostlina, která vyrůstá z jediného podzemního systému - jedná se tedy o jednoho jedince s více kmeny, nikoliv o populaci sloučenou z více jedinců.										
Stromy podbarvené šedou barvou vyžadují, v případě požadavku na kácení, povolení ke kácení.										

PŘÍLOHA A

Tabulka dendrologického průzkumu – zapojené porosty dřevin

Tab. dendrologického průzkumu - zapojené porosty dřevin

Tab. dendrologického průzkumu - zapojené porosty dřevin

Číslo na mapě	Taxon		Doprovodný taxon		Plocha porostu (m ²)	Parcelní číslo	Vlastník	Katastrální území
	Latinský název	Český název	Latinský název	Český název				
213	<i>Tilia sp.</i>	lípa			26	5125	TJ Stavební stroje Němčice nad Hanou, z. s., Sokolská 421, 79827 Němčice nad Hanou	Němčice nad Hanou
501	<i>Rosa canina</i> *	růže šípková	<i>Sambucus nigra</i> , <i>Robinia pseudoacacia</i>	bez černý, trnovník akát	507			
					484	127/1	SŽDC, s.o.	Víceměřice
					23	462/1	Obec Víceměřice	Víceměřice
502	<i>Rosa canina</i>	růže šípková	<i>Sambucus nigra</i> ,	bez černý, ořešák	128	127/1	SŽDC, s.o.	Víceměřice
503	<i>Tilia sp.</i>	lípa	<i>Alnus sp.</i>	olše	289	505/1	Povodí Moravy, s.p.	Víceměřice
504	<i>Alnus sp.</i>	olše	<i>Sambucus nigra</i> ,	bez černý, ořešák	198	505/1	Povodí Moravy, s.p.	Víceměřice
505	<i>soukromý pozemek</i>				938			
					4	132/14	Brandstetter Vlastimil, Krasická 355/49, Krasice, 79601 Prostějov Brandstetterová Hana, č. p. 144, 79826 Víceměřice Brandstetterová Ilona, č. p. 144, 79826 Víceměřice Hudoušková Miloslava, Kosmonautů 444, Mariánské Údolí, 78365 Hlubočky Urbánek Zdeněk, Lomená 559, 79827 Němčice nad Hanou	Víceměřice
					818	136/1	SJM Ševčík Ludvík RSDr. a Ševčíková Jarmila, č. p. 137, 79826 Víceměřice	Víceměřice
					63	140/5	Zháněl Aleš, Husova 165/5, Staré Brno, 60200 Brno	Víceměřice
					1	499/1	Obec Víceměřice	Víceměřice
					52	140/70	Zháněl Aleš, Husova 165/5, Staré Brno, 60200 Brno	Víceměřice

Tab. dendrologického průzkumu - zapojené porosty dřevin

Tab. dendrologického průzkumu - zapojené porosty dřevin

Číslo na mapě	Taxon		Doprovodný taxon		Plocha porostu (m ²)	Parcelní číslo	Vlastník	Katastrální území
	Latinský název	Český název	Latinský název	Český název				
506	<i>soukromý pozemek</i>				2128			
					348	137/1	Zháněl Aleš, Husova 165/5, Staré Brno, 60200 Brno	Vícměřice
					399	st. 130		Vícměřice
					1381	140/70	Zháněl Aleš, Husova 165/5, Staré Brno, 60200 Brno	Vícměřice
507	<i>soukromý pozemek</i>				261			
					206	5455	Kyseláková Hana, č. p. 187, 79824 Pivín	Němčice nad Hanou
					55	5456	Oráhalová Jana Ing., Masarykova 239, 79827 Němčice nad Hanou	Němčice nad Hanou
508	<i>Crataegus sp.*</i>	hloh	<i>Prunus sp., Malus sp.</i>	slivoň, jabloň	202			
					103	5453	Brožíková Alena, Díly 562, 76811 Chropyně	Němčice nad Hanou
					100	5454	Pospišil Jaroslav, Finská 4116/1, 79604 Prostějov	Němčice nad Hanou
509	<i>Prunus sp.</i>	slivoň	<i>Crataegus sp., Rosa canina</i>	hloh, růže šípková	300	5441	Snídal Jaromír, Chvátalova 40, 79827 Němčice nad Hanou	Němčice nad Hanou
					280			
510	<i>Sambucus nigra*</i>	bez černý	<i>Crataegus sp., Malus sp., Rosa canina</i>	hloh, jabloň, růže šípková	279	5438	Němčická akciová společnost, Novosady 200, 79827 Němčice nad Hanou	Němčice nad Hanou
					1	5439	Oral Milan, Nádražní 283, 79826 Nezamyslice; Přidal Jaroslav Ing., V	Němčice nad Hanou
511	<i>soukromý pozemek</i>				3001			
					21	5944	Němčická akciová společnost, Novosady 200, 79827 Němčice nad Hanou	Němčice nad Hanou
					883	5432	SJM Hajdučko Michal a Hajdučková Pavla, Novosady 128, 79827 Němčice	Němčice nad Hanou

Tab. dendrologického průzkumu - zapojené porosty dřevin

Tab. dendrologického průzkumu - zapojené porosty dřevin

Číslo na mapě	Taxon		Doprovodný taxon		Plocha porostu (m ²)	Parcelní číslo	Vlastník	Katastrální území
	Latinský název	Český název	Latinský název	Český název				
					214	5433	Kroupová Jarmila, Horní brána 231, 79827 Němčice nad Hanou	Němčice nad Hanou
					681	5434	SJM Mik Radomír a Míková Marcela, Novosady 127, 79827 Němčice nad	Němčice nad Hanou
					453	5435	Horáček Rudolf Ing., Lomená 275/6,	Němčice nad Hanou
					431	5436	SJM Oulehla Alois a Oulehlová	Němčice nad Hanou
					317	5437	Vladimíra, Čsl. armády 493, 79827 Oulehlová Libuše, Čsl. armády 476, 79827 Němčice nad Hanou	Němčice nad Hanou
512	<i>Crataegus sp.*</i>	hloh	<i>Malus sp., Prunus sp., Rosa canina</i>	jabloň, slivoň, růže šípková	1147			
					771	5419	Synek Jiří, Nádražní 278, 79827 Němčice nad Hanou	Němčice nad Hanou
513	<i>soukromý pozemek</i>				375	5420	SJM Matoušek Josef a Matoušková Marie, Jablonského 379, 79827 Němčice	Němčice nad Hanou
					526			
					39	6911	Město Němčice nad Hanou	Němčice nad Hanou
					396	5418	SJM Opločský Antonín a Opločká Jana, Zahradní 604, 79827 Němčice nad	Němčice nad Hanou
					91	5419	Synek Jiří, Nádražní 278, 79827 Němčice nad Hanou	Němčice nad Hanou
514	<i>Sambucus nigra*</i>	bez černý	<i>Symphoricarpos albus</i>	pámelník bílý	305			
					103	6901	Správa silnic Olomouckého kraje	Němčice nad Hanou
					202	5125	TJ Stavební stroje Němčice nad Hanou, z. s., Sokolská 421, 79827 Němčice nad Hanou	Němčice nad Hanou

Tab. dendrologického průzkumu - zapojené porosty dřevin

Tab. dendrologického průzkumu - zapojené porosty dřevin

Číslo na mapě	Taxon		Doprovodný taxon		Plocha porostu (m ²)	Parcelní číslo	Vlastník	Katastrální území
	Latinský název	Český název	Latinský název	Český název				
515	<i>Symphoricarpos albus*</i>	pámelník bílý	<i>Sambucus nigra</i>	bez černý	36			
					3	6901	Správa silnic Olomouckého kraje	Němčice nad Hanou
					33	5124	SŽDC, s.o.	Němčice nad Hanou
516	<i>Robinia pseudoacacia*</i>	trnovník akát	<i>Sambucus nigra</i>	bez černý	350			
					133	6900	Úřad pro zastupování státu ve věcech majetkových, Rašínovo nábřeží 390/42, Nové Město, 12800 Praha 2	Němčice nad Hanou
					217	5125	TJ Stavební stroje Němčice nad Hanou, z. s., Sokolská 421, 79827 Němčice nad Hanou	Němčice nad Hanou
517	<i>Prunus sp.*</i>	slivoň			352			
					3	278	SJM Chalánek Miroslav a Chalánková Dana, č. p. 190, 75201 Měrovice nad Olšanská Jiřina, Jana Peštuky 1322, Kojetín I-Město, 75201 Kojetín	Měrovice nad Hanou
					349	275		Měrovice nad Hanou
518	<i>Sambucus nigra*</i>	bez černý	<i>Rosa canina, Robinia pseudoacacia, Juglans regia,</i>	růže šípková, trnovník akát, ořešák královský, hloh	221	780/4	SŽDC, s.o.	Měrovice nad Hanou
					183	780/4	SŽDC, s.o.	Měrovice nad Hanou
					39	411/3	SŽDC, s.o.	Měrovice nad Hanou
519	<i>Sambucus nigra</i>	bez černý	<i>Crataegus sp., Symphoricarpos albus</i>	hloh, pámelník bílý	354	1782	Obec Měrovice nad Hanou	Měrovice nad Hanou
520	<i>Sambucus nigra*</i>	bez černý	<i>Alnus glutinosa, Quercus sp.</i>	oiše lepkavá, dub	245			
					31	2009/1	Šigutová Milada Ing., Vyškovská 360, Kojetín I-Město, 75201 Kojetín	Kojetín
					102	2009/8	Šigutová Milada Ing., Vyškovská 360, Kojetín I-Město, 75201 Kojetín	Kojetín

Tab. dendrologického průzkumu - zapojené porosty dřevin

Tab. dendrologického průzkumu - zapojené porosty dřevin

Číslo na mapě	Taxon		Doprovodný taxon		Plocha porostu (m ²)	Parcelní číslo	Vlastník	Katastrální území
	Latinský název	Český název	Latinský název	Český název				
					107	2009/9	Uher František, Nová 1214, Kojetín I-Město, 75201 Kojetín	Kojetín
					5	1818/21	Uher František, Nová 1214, Kojetín I-Město, 75201 Kojetín	Kojetín
521	<i>Crataegus sp.</i>	hloh	<i>Prunus sp.</i>	slivoň	219	5784/128	SŽDC, s.o.	Kojetín
522	<i>Crataegus sp.*</i>	hloh	<i>Rosa canina</i> , <i>Sambucus nigra</i>	růže šípková, bez černý	84			Kojetín
					2	5784/123	Město Kojetín	Kojetín
					8	5784/124	Minaříková Pavla, Stan. Masara 1325, Kojetín I-Město, 75201 Kojetín	Kojetín
					74	5784/128	SŽDC, s.o.	Kojetín
523	<i>Crataegus sp.</i>	hloh	<i>Sambucus nigra</i>	bez černý	102	5784/128	SŽDC, s.o.	Kojetín
524	<i>Sambucus nigra</i>	bez černý	<i>Crataegus sp.</i> , <i>Prunus</i>	hloh, slivoň	518	5784/128	SŽDC, s.o.	Kojetín
525	<i>Crataegus sp.</i>	hloh	<i>Sambucus nigra</i> ,	bez černý, slivoň	450	5784/128	SŽDC, s.o.	Kojetín
526	<i>Populus tremula</i>	topol osika	<i>Prunus sp.</i>	slivoň	590	5784/128	SŽDC, s.o.	Kojetín
527	<i>Rosa canina*</i>	růže šípková	<i>Crataegus sp.</i> , <i>Sambucus nigra</i> , <i>Fraxinus excelsior</i> , <i>Malus sp.</i>	hloh, bez černý, jasan ztepilý, jabloň	54			Kojetín
					4	5784/128	SŽDC, s.o.	Kojetín
					25	5784/148	Ivan Metoděj, Dudíkova 1266, Kojetín I-Město, 75201 Kojetín	Kojetín
					25	5784/149	Poláček Zuzana PhDr., č. ev. 339, 66401 Bílovice nad Svitavou	Kojetín
528	<i>Crataegus sp.</i>	hloh	<i>Sambucus nigra</i> , <i>Juglans regia</i> , <i>Rosa</i>	bez černý, ořešák královský, růže	436	127/1	SŽDC, s.o.	Víceměřice
529	<i>Prunus sp.</i>	slivoň	<i>Juglans regia</i> ,	ořešák královský, bez slivoň	620	127/1	SŽDC, s.o.	Víceměřice
530	<i>Acer platanoides</i>	javor mléč	<i>Prunus sp.</i>	slivoň	156	127/4	SŽDC, s.o.	Víceměřice
531	<i>Prunus sp.*</i>	slivoň	<i>Rosa canina</i>	růže šípková	407			Víceměřice
					67	127/3	SŽDC, s.o.	Víceměřice
					340	127/4	SŽDC, s.o.	Víceměřice

Tab. dendrologického průzkumu - zapojené porosty dřevin

Tab. dendrologického průzkumu - zapojené porosty dřevin

Číslo na mapě	Taxon		Doprovodný taxon		Plocha porostu (m ²)	Parcelní číslo	Vlastník	Katastrální území
	Latinský název	Český název	Latinský název	Český název				
532	<i>Sambucus nigra</i> *	bez černý	<i>Robinia pseudoacacia, Prunus sp.</i>	trnovník akát, slivoň	256			
					26	6881	Město Němčice nad Hanou	Němčice nad Hanou
					192	6889	SŽDC, s.o.	Němčice nad Hanou
					32	6890	Město Němčice nad Hanou	Němčice nad Hanou
					6	6855	SŽDC, s.o.	Němčice nad Hanou
533	<i>Prunus sp. *</i>	slivoň	<i>Rosa canina</i>	růže šípková	267			
					57	6881	Město Němčice nad Hanou	Němčice nad Hanou
					158	6889	SŽDC, s.o.	Němčice nad Hanou
					41	6890	Město Němčice nad Hanou	Němčice nad Hanou
534	<i>Prunus sp.</i>	slivoň			11	6855	Správa silnic Olomouckého kraje	Němčice nad Hanou
					123	6889	SŽDC, s.o.	Němčice nad Hanou
					294	6896	Město Němčice nad Hanou	Němčice nad Hanou
535	<i>Sambucus nigra</i>	bez černý	<i>Juglans regia, Sambucus nigra, Deca Robinia pseudoacacia</i>	ořešák královský, bez černý, slíva žilková, trnovník akát	296			
					258	6889	SŽDC, s.o.	Němčice nad Hanou
					1	6032	Přidal Jaroslav Ing., V Brňanech 385/82d, Brňany, 68201 Vyškov	Němčice nad Hanou
536	<i>Crataegus sp. *</i>	hloh	<i>Rosa canina, Sambucus nigra</i>	růže šípková, bez černý				

Tab. dendrologického průzkumu - zapojené porosty dřevin

Tab. dendrologického průzkumu - zapojené porosty dřevin

Číslo na mapě	Taxon		Doprovodný taxon		Plocha porostu (m ²)	Parcelní číslo	Vlastník	Katastrální území
	Latinský název	Český název	Latinský název	Český název				
					14	6033	Brandstetter Vlastimil, Krasická 355/49, Krasice, 79601 Prostějov	Němčice nad Hanou
					11	6034	Karásková Jarmila, č. p. 106, 79828 Mořice	Němčice nad Hanou
					7	6035	Němčická akciová společnost, Novosady 200, 79827 Němčice nad Hanou; Štěpánková Marie, Nádražní 291, 79826 Nezamyslice	Němčice nad Hanou
					4	6036	Přidal Jaroslav Ing., V Brňanech 385/82d, Brňany, 68201 Vyškov	Němčice nad Hanou
					1	6037	Přidal Jaroslav Ing., V Brňanech 385/82d, Brňany, 68201 Vyškov	Němčice nad Hanou
537	<i>Populus sp.*</i>	topol	<i>Sambucus nigra</i> , <i>Prunus sp.</i> , <i>Rosa canina</i>	bez černý, slivoň, růže šípková	552			
					1	2416	Správa silnic Olomouckého kraje	Hruška
					253	1749	Obec Měřovice nad Hanou	Měřovice nad Hanou
					298	1750	SŽDC, s.o.	Měřovice nad Hanou
538	<i>Populus sp.*</i>	topol	<i>Sambucus nigra</i> , <i>Rosa canina</i>	bez černý, růže šípková	476	2441	SŽDC, s.o.	Hruška
					96	2439	Obec Hruška	Hruška
					62	2440	Obec Hruška	Hruška
					319	2441	SŽDC, s.o.	Hruška
539	<i>Rosa canina</i>	růže šípková			81	2441	SŽDC, s.o.	Hruška
540	<i>Prunus sp.</i>	slivoň	<i>Rosa canina</i> , <i>Sambucus nigra</i> ,	růže šípková, bez černý, ořešák	248	2442	SŽDC, s.o.	Hruška
541	<i>Prunus sp.*</i>	slivoň	<i>Sambucus nigra</i> , <i>Rosa canina</i> , <i>Juglans regia</i>	bez černý, růže šípková, ořešák královský	656	2442	SŽDC, s.o.	Hruška
					42	2441	SŽDC, s.o.	Hruška
					614	2442	SŽDC, s.o.	Hruška

Tab. dendrologického průzkumu - zapojené porosty dřevin

Tab. dendrologického průzkumu - zapojené porosty dřevin

Číslo na mapě	Taxon		Doprovodný taxon		Plocha porostu (m ²)	Parcelní číslo	Vlastník	Katastrální území
	Latinský název	Český název	Latinský název	Český název				
542	<i>Sambucus nigra</i> *	bez černý			110			
					57	2428	Obec Hruška	Hruška
					40	2429	Obec Hruška	Hruška
					13	6954	Město Němčice nad Hanou	Němčice nad Hanou
543	<i>Sambucus nigra</i> *	bez černý	Rosa canina, Juglans regia	růže šípková, ořešák královský	414			
					413	2442	SŽDC, s.o.	Hruška
					2	2443	SŽDC, s.o.	Hruška
544	<i>Rosa canina</i>	růže šípková	Juglans regia, Sambucus nigra	ořešák královský, bez černý	208	2442	SŽDC, s.o.	Hruška
545	<i>Salix sp.*</i>	vrba	<i>Sambucus nigra</i> , <i>Juglans regia</i>	bez černý, ořešák královský	186			
					24	2449	Minařík Josef, Sladovní 339, Kojetín I-Město, 75201 Kojetín	Hruška
					68	2442	SŽDC, s.o.	Hruška
					94	2443	SŽDC, s.o.	Hruška
546	<i>Populus sp.*</i>	topol	Salix sp., Sambucus nigra, Prunus sp.	vrba, bez černý, slivoň	264			
					55	1757	Obec Měřovice nad Hanou	Měřovice nad Hanou
					209	1420	Horáková Anna, č. p. 58, 75201 Měřovice nad Hanou	Měřovice nad Hanou
547	<i>Robinia pseudoacacia</i> *	trnovník akát	<i>Sambucus nigra</i> , <i>Acer sp.</i>	bez černý, javor	1463			
					564	780/4	SŽDC, s.o.	Měřovice nad Hanou
					63	698	Čech Michal, č. p. 93, 75201 Měřovice nad Hanou	Měřovice nad Hanou
					217	1470	Čech Michal, č. p. 93, 75201 Měřovice nad Hanou	Měřovice nad Hanou
					108	1471	Kubíková Bronislava, č. p. 171, 75201 Měřovice nad Hanou	Měřovice nad Hanou
					260	1472	Kuchař Pavel, Písečná 452/8, Troja, 18200 Praha 8	Měřovice nad Hanou

Tab. dendrologického průzkumu - zapojené porosty dřevin

Tab. dendrologického průzkumu - zapojené porosty dřevin

Číslo na mapě	Taxon		Doprovodný taxon		Plocha porostu (m ²)	Parcelní číslo	Vlastník	Katastrální území
	Latinský název	Český název	Latinský název	Český název				
					227	1473	Ptáček Vratislav, č. p. 18, 75201 Měrovice nad Hanou	Měrovice nad Hanou
					24	1474	Kaňa Dušan, č. p. 177, 75201 Měrovice nad Hanou	Měrovice nad Hanou
548	<i>Crataegus sp.</i>	hloh	<i>Sambucus nigra</i>	bez černý	210	780/4	SŽDC, s.o.	Měrovice nad Hanou
549	<i>Robinia pseudoacacia</i> *	trnovník akát			259			
					214	780/4	SŽDC, s.o.	Měrovice nad Hanou
550	<i>Prunus sp.*</i>	slivoň	<i>Crataegus sp., Rosa canina</i>	hloh, růže šípková	45	1784	SŽDC, s.o.	Měrovice nad Hanou
					151			
					24	275/1	SŽDC, s.o.	Víceměřice
					127	275/6	SŽDC, s.o.	Víceměřice
551	<i>Sambucus nigra</i> *	bez černý	<i>Rosa canina, Juglans regia</i>	růže šípková, ořešák královský	235			
					231	1750	SŽDC, s.o.	Měrovice nad Hanou
					4	1445	SJM Šebesta Milan a Šebestová Libuše, č. p. 156, 75201 Měrovice nad Hanou	Měrovice nad Hanou
552	<i>Rosa canina</i>	růže šípková			20	127/1	SŽDC, s.o.	Víceměřice
553	<i>Rosa canina</i>	růže šípková			13	127/1	SŽDC, s.o.	Víceměřice
554	<i>Sambucus nigra</i>	bez černý			9	127/1	SŽDC, s.o.	Víceměřice
555	<i>Acer platanoides</i>	javor mléč			5	127/1	SŽDC, s.o.	Víceměřice
556	<i>Rosa canina</i>	růže šípková			7	127/1	SŽDC, s.o.	Víceměřice
557	<i>Crataegus sp.</i>	hloh			7	127/1	SŽDC, s.o.	Víceměřice
558	<i>Crataegus sp.</i>	hloh			1	127/1	SŽDC, s.o.	Víceměřice
559	<i>Rosa canina</i>	růže šípková			16	127/1	SŽDC, s.o.	Víceměřice
560	<i>Crataegus sp.</i>	hloh	<i>Sambucus nigra</i>	bez černý	22	127/1	SŽDC, s.o.	Víceměřice
561	<i>Sambucus nigra</i>	bez černý	<i>Rosa canina, Crataegus sp.</i>	růže šípková, hloh	33	127/1	SŽDC, s.o.	Víceměřice
562	<i>Sambucus nigra</i>	bez černý			7	127/1	SŽDC, s.o.	Víceměřice

Tab. dendrologického průzkumu - zapojené porosty dřevin

Tab. dendrologického průzkumu - zapojené porosty dřevin

Číslo na mapě	Taxon		Doprovodný taxon		Plocha porostu (m ²)	Parcelní číslo	Vlastník	Katastrální území
	Latinský název	Český název	Latinský název	Český název				
563	<i>Sambucus nigra</i>	bez černý			2	127/1	SŽDC, s.o.	Víceměřice
564	<i>Sambucus nigra</i>	bez černý			3	127/1	SŽDC, s.o.	Víceměřice
565	<i>Sambucus nigra</i>	bez černý			18	127/1	SŽDC, s.o.	Víceměřice
566	<i>Rosa canina</i>	růže šípková			8	127/1	SŽDC, s.o.	Víceměřice
567	<i>Sambucus nigra</i>	bez černý			2	127/1	SŽDC, s.o.	Víceměřice
568	<i>Sambucus nigra</i>	bez černý			37	127/1	SŽDC, s.o.	Víceměřice
569	<i>Alnus sp.</i>	olše			1	140/56	Mlčochová Jitka, č. p. 246, 56907	Víceměřice
570	<i>Sambucus nigra</i>	bez černý			4	140/58	Radiměř	Víceměřice
571	<i>Fraxinus excelsior</i>	jasan ztepilý			2	132/13	Zemědělské obchodní družstvo Tištin - v likvidaci, 79829 Tištin	Víceměřice
572	<i>Sambucus nigra</i>	bez černý			7	6889	Brandstetter Vlastimil, Krasická 355/49, Krasice, 79601 Prostějov	Němčice nad Hanou
573	<i>Cornus sp.</i>	svída			20	6889	Brandstetterová Hana, č. p. 144, 79826	Němčice nad Hanou
574	<i>Rosa canina</i>	růže šípková			3	6889	Víceměřice Brandstetterová Ilona, č. p. 144, 79826	Němčice nad Hanou
575	<i>Sambucus nigra</i>	bez černý			6	6889	Víceměřice	Němčice nad Hanou
576	<i>Sambucus nigra</i>	bez černý			18	6889	Hudoušková Miloslava, Kosmonautů 444, Mariánské Údolí, 78365 Hlubočky	Němčice nad Hanou
577	<i>Rosa canina</i>	růže šípková			21	6896	Urbánek Zdeněk, Lomená 559, 79827	Němčice nad Hanou
578	<i>Crataegus sp.</i>	hloh			18	6896	Němčice nad Hanou	Němčice nad Hanou

Tab. dendrologického průzkumu - zapojené porosty dřevin

Tab. dendrologického průzkumu - zapojené porosty dřevin

Číslo na mapě	Taxon		Doprovodný taxon		Plocha porostu (m ²)	Parcelní číslo	Vlastník	Katastrální území
	Latinský název	Český název	Latinský název	Český název				
579	<i>Sambucus nigra</i>	bez černý			8	6896	Město Němčice nad Hanou	Němčice nad Hanou
580	<i>Rosa canina</i>	růže šípková			11	6896	Město Němčice nad Hanou	Němčice nad Hanou
581	<i>Sambucus nigra</i>	bez černý	<i>Rosa canina</i>	růže šípková	6	6896	Město Němčice nad Hanou	Němčice nad Hanou
582	<i>Rosa canina</i>	růže šípková			7	5458	SJM Housa Petr RNDr. a Housová Zdeňka PharmDr., Palackého nám. 20, 79827 Němčice nad Hanou	Němčice nad Hanou
583	<i>Juglans regia</i>	ořešák královský			6	5455	Kyseláková Hana, č. p. 187, 79824 Pivín	Němčice nad Hanou
584	<i>Prunus sp.</i>	slivoň			3	5416	Dvořák Rudolf, Okružní 532, 79827 Němčice nad Hanou	Němčice nad Hanou
585	<i>Sambucus nigra</i>	bez černý			14	5125	TJ Stavební stroje Němčice nad Hanou, z. s., Sokolská 421, 79827 Němčice nad Hanou	Němčice nad Hanou
586	<i>Sambucus nigra</i>	bez černý			1	5052	Město Němčice nad Hanou	Němčice nad Hanou
587	<i>Juglans regia</i>	ořešák královský			1	6889	SŽDC, s.o.	Němčice nad Hanou
588	<i>Rosa canina</i>	růže šípková	<i>Juglans regia</i>	ořešák vlašský	2	6889	SŽDC, s.o.	Němčice nad Hanou
589	<i>Sambucus nigra</i>	bez černý			7	6889	SŽDC, s.o.	Němčice nad Hanou
590	<i>Sambucus nigra</i>	bez černý	<i>Juglans regia</i> , <i>Rosa</i>	ořešák královský,	6	6889	SŽDC, s.o.	Němčice nad Hanou
591	<i>Rosa canina</i>	růže šípková			2	6889	SŽDC, s.o.	Němčice nad Hanou
592	<i>Sambucus nigra</i>	bez černý			37	6889	SŽDC, s.o.	Němčice nad Hanou
593	<i>Rosa canina</i>	růže šípková			4	6889	SŽDC, s.o.	Němčice nad Hanou
594	<i>Rosa canina</i>	růže šípková			5	6902	Město Němčice nad Hanou	Němčice nad Hanou
595	<i>Sambucus nigra</i>	bez černý	<i>Rosa canina</i>	růže šípková	19	6902	Město Němčice nad Hanou	Němčice nad Hanou
596	<i>Sambucus nigra</i>	bez černý	<i>Rosa canina</i>	růže šípková	11	6902	Město Němčice nad Hanou	Němčice nad Hanou
597	<i>Rosa canina</i>	růže šípková	<i>Malus sp.</i>	jabloň	8	6902	Město Němčice nad Hanou	Němčice nad Hanou
598	<i>Juglans regia</i>	ořešák královský	<i>Robinia pseudoacacia</i>	trnovník akát	13	6889	SŽDC, s.o.	Němčice nad Hanou
599	<i>Robinia pseudoacacia</i>	trnovník akát	<i>Juglans regia</i>	ořešák vlašský	16	6889	SŽDC, s.o.	Němčice nad Hanou

Tab. dendrologického průzkumu - zapojené porosty dřevin

Tab. dendrologického průzkumu - zapojené porosty dřevin

Číslo na mapě	Taxon		Doprovodný taxon		Plocha porostu (m ²)	Parcelní číslo	Vlastník	Katastrální území
	Latinský název	Český název	Latinský název	Český název				
600	<i>Sambucus nigra</i>	bez černý	<i>Rosa canina</i>	růže šípková	12	6902	Město Němčice nad Hanou	Němčice nad Hanou
601	<i>Rosa canina</i>	růže šípková			9	6889	SŽDC, s.o.	Němčice nad Hanou
602	<i>Robinia pseudoacacia</i>	trnovník akát	<i>Rosa canina</i>	růže šípková	16	6889	SŽDC, s.o.	Němčice nad Hanou
603	<i>Sambucus nigra</i>	bez černý			3	5052	Město Němčice nad Hanou	Němčice nad Hanou
604	<i>Robinia pseudoacacia</i>	trnovník akát			17	6889	SŽDC, s.o.	Němčice nad Hanou
605	<i>Robinia pseudoacacia</i>	trnovník akát			3	6889	SŽDC, s.o.	Němčice nad Hanou
606	<i>Malus sp.</i>	jabloň	<i>Juglans regia</i>	orešák vlašský	2	6902	Město Němčice nad Hanou	Němčice nad Hanou
607	<i>Robinia pseudoacacia</i>	trnovník akát	<i>Rosa canina</i>	růže šípková	33	6889	SŽDC, s.o.	Němčice nad Hanou
608	<i>Rosa canina</i>	růže šípková			2	6902	Město Němčice nad Hanou	Němčice nad Hanou
609	<i>Juglans regia</i>	orešák královský			1	6902	Město Němčice nad Hanou	Němčice nad Hanou
610	<i>Juglans regia</i>	orešák královský			1	6889	SŽDC, s.o.	Němčice nad Hanou
611	<i>Juglans regia</i>	orešák královský			1	6889	SŽDC, s.o.	Němčice nad Hanou
612	<i>Juglans regia</i>	orešák královský			1	6889	SŽDC, s.o.	Němčice nad Hanou
613	<i>Crataegus sp.</i>	hloh			2	6889	SŽDC, s.o.	Němčice nad Hanou
614	<i>Juglans regia</i>	orešák královský	<i>Robinia pseudoacacia</i>	trnovník akát	7	6889	SŽDC, s.o.	Němčice nad Hanou
615	<i>Cornus sanguinea</i>	svída krvavá			2	6902	Město Němčice nad Hanou	Němčice nad Hanou
616	<i>Cornus sanguinea</i>	svída krvavá			1	6902	Město Němčice nad Hanou	Němčice nad Hanou
617	<i>Sambucus nigra</i>	bez černý			1	6902	Město Němčice nad Hanou	Němčice nad Hanou
618	<i>Crataegus sp.</i>	hloh			3	6889	SŽDC, s.o.	Němčice nad Hanou
619	<i>Sambucus nigra</i>	bez černý			1	6902	Město Němčice nad Hanou	Němčice nad Hanou
620	<i>Prunus sp.</i>	slivoň			2	2456	Správa silnic Olomouckého kraje	Hruška
621	<i>Prunus sp.</i>	slivoň			2	1751/1	Správa silnic Olomouckého kraje	Měřovice nad Hanou

Tab. dendrologického průzkumu - zapojené porosty dřevin

Tab. dendrologického průzkumu - zapojené porosty dřevin

Číslo na mapě	Taxon		Doprovodný taxon		Plocha porostu (m ²)	Parcelní číslo	Vlastník	Katastrální území
	Latinský název	Český název	Latinský název	Český název				
622	<i>Prunus sp.</i>	slivoň			7	1751/1	Správa silnic Olomouckého kraje	Měřovice nad Hanou
623	<i>Prunus sp.</i>	slivoň	<i>Sambucus nigra</i>	bez černý	8	1751/1	Správa silnic Olomouckého kraje	Měřovice nad Hanou
624	<i>Sambucus nigra</i>	bez černý	<i>Prunus sp.</i>	slivoň	6	1751/1	Správa silnic Olomouckého kraje	Měřovice nad Hanou
625	<i>Prunus sp.</i>	slivoň			30	281	Hás František Ing., č. p. 137, 75201 Měřovice nad Hanou	Měřovice nad Hanou
626	<i>Prunus sp.</i>	slivoň			27	285	Štepanova Eva, č. p. 89, 75201 Měřovice nad Hanou	Měřovice nad Hanou
627	<i>Corylus avellana</i>	líška obecná	<i>Prunus sp.</i>	slivoň	27	780/4	SŽDC, s.o.	Měřovice nad Hanou
628	<i>Sambucus nigra</i>	bez černý			33	780/4	SŽDC, s.o.	Měřovice nad Hanou
629	<i>Sambucus nigra</i>	bez černý			8	780/4	SŽDC, s.o.	Měřovice nad Hanou
630	<i>Juglans regia</i>	ořešák královský			1	293	Obec Měřovice nad Hanou	Měřovice nad Hanou
631	<i>Rhus typhina</i>	škumpa očetná	<i>Sambucus sp.</i>	bez	8	780/4	SŽDC, s.o.	Měřovice nad Hanou
632	<i>Acer campestre</i>	javor babyka			2	780/4	SŽDC, s.o.	Měřovice nad Hanou
633	<i>Tilia sp.</i>	lípa			1	780/4	SŽDC, s.o.	Měřovice nad Hanou
634	<i>Salix sp.</i>	vrba			9	780/4	SŽDC, s.o.	Měřovice nad Hanou
635	<i>Prunus sp.</i>	slivoň	<i>Sambucus nigra</i>	bez černý	39	780/4	SŽDC, s.o.	Měřovice nad Hanou
636	<i>Crataegus sp.</i>	hloh			12	780/4	SŽDC, s.o.	Měřovice nad Hanou
637	<i>Crataegus sp.</i>	hloh			3	780/4	SŽDC, s.o.	Měřovice nad Hanou
638	<i>Fraxinus excelsior</i>	jasan ztepilý			4	780/4	SŽDC, s.o.	Měřovice nad Hanou
639	<i>Taxus baccata</i>	tis červený	<i>Picea abies</i>	smrk ztepilý	27	780/4	SŽDC, s.o.	Měřovice nad Hanou
640	<i>Fraxinus excelsior</i>	jasan ztepilý			5	780/4	SŽDC, s.o.	Měřovice nad Hanou
641	<i>Crataegus sp.</i>	hloh			2	780/4	SŽDC, s.o.	Měřovice nad Hanou
642	<i>Thuja sp.</i>	zerav			1	396/3	SŽDC, s.o.	Měřovice nad Hanou
643	<i>Prunus sp.</i>	slivoň			23	409/1	ŠJM Hrabal Josef a Hrabalová Zdenka, č. p. 179, 75201 Měřovice nad Hanou	Měřovice nad Hanou
644	<i>Salix caprea</i>	vrba jíva			1	780/4	SŽDC, s.o.	Měřovice nad Hanou
645	<i>Juglans regia</i>	ořešák královský	<i>Sambucus nigra</i>	bez černý	12	780/4	SŽDC, s.o.	Měřovice nad Hanou

Tab. dendrologického průzkumu - zapojené porosty dřevin

Tab. dendrologického průzkumu - zapojené porosty dřevin

Číslo na mapě	Taxon		Doprovodný taxon		Plocha porostu (m ²)	Parcelní číslo	Vlastník	Katastrální území
	Latinský název	Český název	Latinský název	Český název				
646	<i>Sambucus nigra</i>	bez černý			8	411/3	SŽDC, s.o.	Měrovice nad Hanou
647	<i>Prunus sp.</i>	slivoň			5	416/1	Mítanová Dana, č. p. 220, 75201 Měrovice nad Hanou Vybíralová Alena, Moravská 665, 76811 Chropyně	Měrovice nad Hanou
648	<i>Corylus avellana</i>	líška obecná			2	414/4	SŽDC, s.o.	Měrovice nad Hanou
649	<i>Rosa canina</i>	růže šípková	Robinia pseudoacacia, Prunus sp.	trnovník akát, slivoň	17	414/4	SŽDC, s.o.	Měrovice nad Hanou
650	<i>Prunus sp.</i>	slivoň			12	414/5	Kavulová Hana, tř. 17. listopadu 276/14, Přerov I-Město, 75002 Přerov; Schorníková Marcela, Skopalíkova 1869/20, 76701 Kroměříž	Měrovice nad Hanou
651	<i>Picea abies</i>	smrk ztepilý	Corylus avellana	líška obecná	4	414/4	SŽDC, s.o.	Měrovice nad Hanou
652	<i>Juglans regia</i>	ořešák královský	Rosa canina	růže šípková	9	1784	SŽDC, s.o.	Měrovice nad Hanou
653	<i>Sambucus nigra</i>	bez černý			1	1784	SŽDC, s.o.	Měrovice nad Hanou
654	<i>Sambucus nigra</i>	bez černý			6	1784	SŽDC, s.o.	Měrovice nad Hanou
655	<i>Crataegus sp.</i>	hloh			26	780/4	SŽDC, s.o.	Měrovice nad Hanou
656	<i>Crataegus sp.</i>	hloh			13	780/4	SŽDC, s.o.	Měrovice nad Hanou
657	<i>Crataegus sp.</i>	hloh			23	780/4	SŽDC, s.o.	Měrovice nad Hanou
658	<i>Rosa canina</i>	růže šípková	Crataegus sp.	hloh	38	5784/122	Svačina Daniel Bc., č. p. 165, 79827 Vrchoslavice	Kojetín
659	<i>Sambucus nigra</i>	bez černý	Crataegus sp.	hloh	13	5784/128	SŽDC, s.o.	Kojetín
660	<i>Sambucus nigra</i>	bez černý			14	5784/128	SŽDC, s.o.	Kojetín
661	<i>Crataegus sp.</i>	hloh			39	5784/128	SŽDC, s.o.	Kojetín
662	<i>Rosa canina</i>	růže šípková	Crataegus sp.	hloh	26	5784/128	SŽDC, s.o.	Kojetín
663	<i>Crataegus sp.</i>	hloh	<i>Rosa canina</i>	růže šípková	33	5784/128	SŽDC, s.o.	Kojetín
664	<i>Rosa canina</i>	růže šípková	Crataegus sp.	hloh	17	5784/128	SŽDC, s.o.	Kojetín

Tab. dendrologického průzkumu - zapojené porosty dřevin

Tab. dendrologického průzkumu - zapojené porosty dřevin

Číslo na mapě	Taxon		Doprovodný taxon		Plocha porostu (m ²)	Parcelní číslo	Vlastník	Katastrální území
	Latinský název	Český název	Latinský název	Český název				
665	<i>Rosa canina</i>	růže šípková			16	5784/128	SŽDC, s.o.	Kojetín
666	<i>Sambucus nigra</i>	bez černý			9	5784/128	SŽDC, s.o.	Kojetín
667	<i>Rosa canina</i>	růže šípková			4	5784/128	SŽDC, s.o.	Kojetín
668	<i>Populus tremula</i>	topol osika			34	5784/128	SŽDC, s.o.	Kojetín
669	<i>Sambucus nigra</i>	bez černý			6	5784/136	Vrana Zdeněk, Polní 126, Kojetín I-Město, 75201 Kojetín	Kojetín
670	<i>Crataegus sp.</i>	hloh	<i>Rosa canina</i>	růže šípková	7	5784/128	SŽDC, s.o.	Kojetín
671	<i>Rosa canina</i>	růže šípková	<i>Malus sp.</i>	jabloň	9	5784/141	Římskokatolická farnost Kojetín, Komenského náměstí 48, Kojetín I-Město, 75201 Kojetín	Kojetín
672	<i>Rosa canina</i>	růže šípková	<i>Robinia pseudoacacia</i>	trnovník akát	28	5784/144	Minařík Jaroslav, Stan. Masara 1325, Kojetín I-Město, 75201 Kojetín	Kojetín
673	<i>Rosa canina</i>	růže šípková			6	5784/146	Uher Miloslav, č. p. 80, 76323 Horní Lhota	Kojetín
674	<i>Sambucus nigra</i>	bez černý			7	5784/152	Minařík Jaroslav, Stan. Masara 1325, Kojetín I-Město, 75201 Kojetín	Kojetín
675	<i>Sambucus nigra</i>	bez černý	<i>Prunus sp.</i>	slivoň	20	5784/154	Poláchová Jana, Sladovní 1313, Kojetín I-Město, 75201 Kojetín	Kojetín
676	<i>Crataegus sp.</i>	hloh			8	127/1	SŽDC, s.o.	Víceměřice
677	<i>Sambucus nigra</i>	bez černý	<i>Rosa canina, Crataegus sp.</i>	růže šípková, hloh	12	127/1	SŽDC, s.o.	Víceměřice
678	<i>Sambucus nigra</i>	bez černý			3	275/1	SŽDC, s.o.	Víceměřice
679	<i>Rosa canina</i>	růže šípková			1	275/1	SŽDC, s.o.	Víceměřice
680	<i>Sambucus nigra</i>	bez černý			4	275/1	SŽDC, s.o.	Víceměřice
681	<i>Rosa canina</i>	růže šípková			10	275/1	SŽDC, s.o.	Víceměřice
682	<i>Juglans regia</i>	ořešák královský	<i>Rosa canina</i>	růže šípková	27	127/1	SŽDC, s.o.	Víceměřice
683	<i>Juglans regia</i>	ořešák královský			13	127/1	SŽDC, s.o.	Víceměřice
684	<i>Crataegus sp.</i>	hloh			4	127/1	SŽDC, s.o.	Víceměřice

Tab. dendrologického průzkumu - zapojené porosty dřevin

Tab. dendrologického průzkumu - zapojené porosty dřevin

Číslo na mapě	Taxon		Doprovodný taxon		Plocha porostu (m ²)	Parcelní číslo	Vlastník	Katastrální území
	Latinský název	Český název	Latinský název	Český název				
685	<i>Sambucus nigra</i>	bez černý			6	127/1	SŽDC, s.o.	Víceměřice
686	<i>Prunus sp.</i>	slivoň			5	127/1	SŽDC, s.o.	Víceměřice
687	<i>Juglans regia</i>	ořešák královský	<i>Alnus sp.</i>	olše	13	127/1	SŽDC, s.o.	Víceměřice
688	<i>Rosa canina</i>	růže šípková	<i>Prunus sp.</i>	slivoň	16	127/1	SŽDC, s.o.	Víceměřice
689	<i>Rosa canina</i>	růže šípková			2	127/1	SŽDC, s.o.	Víceměřice
690	<i>Rosa canina</i>	růže šípková			7	127/1	SŽDC, s.o.	Víceměřice
691	<i>Sambucus nigra</i>	bez černý			6	127/1	SŽDC, s.o.	Víceměřice
692	<i>Juglans regia</i>	ořešák královský	<i>Sambucus nigra</i> , <i>Rosa canina</i>	bez černý, růže šípková	23	127/1	SŽDC, s.o.	Víceměřice
693	<i>Crataegus sp.</i>	hloh	<i>Sambucus nigra</i>	bez černý	14	127/1	SŽDC, s.o.	Víceměřice
694	<i>Alnus sp.</i>	olše	<i>Juglans regia</i>	ořešák vlašský	10	127/1	SŽDC, s.o.	Víceměřice
695	<i>Sambucus nigra</i>	bez černý	<i>Rosa canina</i> , <i>Crataegus sp.</i>	růže šípková, hloh	32	127/1	SŽDC, s.o.	Víceměřice
696	<i>Salix sp.</i>	vrba			8	505/1	Povodí Moravy, s.p.	Víceměřice
697	<i>Sambucus nigra</i>	bez černý	<i>Rosa canina</i>	růže šípková	9	127/1	SŽDC, s.o.	Víceměřice
698	<i>Sambucus nigra</i>	bez černý			22	127/1	SŽDC, s.o.	Víceměřice
699	<i>Sambucus nigra</i>	bez černý	<i>Crataegus sp.</i>	hloh	27	127/1	SŽDC, s.o.	Víceměřice
700	<i>Sambucus nigra</i>	bez černý			10	127/1	SŽDC, s.o.	Víceměřice
701	<i>Crataegus sp.</i>	hloh			22	127/4	SŽDC, s.o.	Víceměřice
702	<i>Prunus sp.</i>	slivoň			2	127/4	SŽDC, s.o.	Víceměřice
703	<i>Alnus sp.</i>	olše			10	127/4	SŽDC, s.o.	Víceměřice
704	<i>Prunus sp.</i>	slivoň	<i>Rosa canina</i>	růže šípková	16	127/4	SŽDC, s.o.	Víceměřice
705	<i>Prunus sp.</i>	slivoň	<i>Sambucus nigra</i>	bez černý	27	127/4	SŽDC, s.o.	Víceměřice
706	<i>Prunus sp.</i>	slivoň			1	140/5	Zháněl Aleš, Husova 165/5, Staré Brno, 60200 Brno	Víceměřice
707	<i>Corylus avellana</i>	líška obecná			2	140/5	Zháněl Aleš, Husova 165/5, Staré Brno, 60200 Brno	Víceměřice

Tab. dendrologického průzkumu - zapojené porosty dřevin

Tab. dendrologického průzkumu - zapojené porosty dřevin

Číslo na mapě	Taxon		Doprovodný taxon		Plocha porostu (m ²)	Parcelní číslo	Vlastník	Katastrální území
	Latinský název	Český název	Latinský název	Český název				
708	<i>Ligustrum vulgare</i>	ptačí zob obecný			5	140/5	Zháněl Aleš, Husova 165/5, Staré Brno, 60200 Brno	Víceměřice
709	<i>Thuja sp.</i>	zerav			2	137/1	Zháněl Aleš, Husova 165/5, Staré Brno, 60200 Brno	Víceměřice
710	<i>Ligustrum vulgare</i>	ptačí zob obecný			9	443/1	Správa silnic Olomouckého kraje	Víceměřice
711	<i>Ligustrum vulgare</i>	ptačí zob obecný			9	443/1	Správa silnic Olomouckého kraje	Víceměřice
712	<i>Thuja sp.</i>	zerav			6	140/70	Zháněl Aleš, Husova 165/5, Staré Brno, 60200 Brno	Víceměřice
713	<i>Acer platanoides</i>	javor mléč			1	443/1	Správa silnic Olomouckého kraje	Víceměřice
714	<i>Sambucus nigra</i>	bez černý			7	499/3	Obec Víceměřice	Víceměřice
715	<i>Sambucus nigra</i>	bez černý	Rosa canina	růže šípková	6	140/87	Štefec Radek, č. p. 42, 79826 Víceměřice	Víceměřice
716	<i>Prunus sp.</i>	slivoň	Sambucus nigra, Rosa canina	bez černý, růže šípková	32	6889	SŽDC, s.o.	Němčice nad Hanou
717	<i>Prunus sp.</i>	slivoň			2	6889	SŽDC, s.o.	Němčice nad Hanou
718	<i>Prunus sp.</i>	slivoň			1	6889	SŽDC, s.o.	Němčice nad Hanou
719	<i>Crataegus sp.</i>	hloh	Rosa canina	růže šípková	4	6889	SŽDC, s.o.	Němčice nad Hanou
720	<i>Sambucus nigra</i>	bez černý			36	6896	Město Němčice nad Hanou	Němčice nad Hanou
721	<i>Prunus sp.</i>	slivoň			1	5433	Kroupová Jarmila, Horní brána 231, 79827 Němčice nad Hanou	Němčice nad Hanou
722	<i>Crataegus sp.</i>	hloh	Prunus sp.	slivoň	16	5441	Snídal Jaromír, Chvátalova 40, 79827 Němčice nad Hanou	Němčice nad Hanou
723	<i>Sambucus nigra</i>	bez černý	Rosa canina	růže šípková	9	5454	Pospíšil Jaroslav, Finská 4116/1, 79604 Prostějov	Němčice nad Hanou
724	<i>Juglans regia</i>	ořešák královský	Prunus sp.	slivoň	7	6889	SŽDC, s.o.	Němčice nad Hanou
725	<i>Prunus sp.</i>	slivoň	Sambucus nigra	bez černý	17	6889	SŽDC, s.o.	Němčice nad Hanou
726	<i>Crataegus sp.</i>	hloh	Rosa canina	růže šípková	13	6911	Město Němčice nad Hanou	Němčice nad Hanou

Tab. dendrologického průzkumu - zapojené porosty dřevin

Tab. dendrologického průzkumu - zapojené porosty dřevin

Číslo na mapě	Taxon		Doprovodný taxon		Plocha porostu (m ²)	Parcelní číslo	Vlastník	Katastrální území
	Latinský název	Český název	Latinský název	Český název				
727	<i>Prunus sp.</i>	slivoň			3	6911	Město Němčice nad Hanou	Němčice nad Hanou
728	<i>Prunus sp.</i>	slivoň			12	6911	Město Němčice nad Hanou	Němčice nad Hanou
729	<i>Rosa canina</i>	růže šípková			5	6889	SŽDC, s.o.	Němčice nad Hanou
730	<i>Prunus sp.</i>	slivoň			1	2456	Správa silnic Olomouckého kraje	Hruška
731	<i>Rosa canina</i>	růže šípková			2	2446	Správa silnic Olomouckého kraje	Hruška
732	<i>Rosa canina</i>	růže šípková			39	2447	Obec Hruška	Hruška
733	<i>Juglans regia</i>	ořešák královský	Rosa canina	růže šípková	3	2445	Správa silnic Olomouckého kraje	Hruška
734	<i>Rosa canina</i>	růže šípková			6	2412	Obec Hruška	Hruška
735	<i>Rosa canina</i>	růže šípková			17	2412	Obec Hruška	Hruška
736	<i>Rosa canina</i>	růže šípková			1	2445	Správa silnic Olomouckého kraje	Hruška
737	<i>Rosa canina</i>	růže šípková			1	2445	Správa silnic Olomouckého kraje	Hruška
738	<i>Rosa canina</i>	růže šípková			3	2412	Obec Hruška	Hruška
739	<i>Rosa canina</i>	růže šípková			12	2412	Obec Hruška	Hruška
740	<i>Rosa canina</i>	růže šípková			6	2412	Obec Hruška	Hruška
741	<i>Juglans regia</i>	ořešák královský			22	2412	Obec Hruška	Hruška
742	<i>Rosa canina</i>	růže šípková	Sambucus nigra	bez černý	17	2412	Obec Hruška	Hruška
743	<i>Juglans regia</i>	ořešák královský			2	2445	Správa silnic Olomouckého kraje	Hruška
744	<i>Ailanthus altissima</i>	pajasan žláznatý			8	2412	Obec Hruška	Hruška
745	<i>Ailanthus altissima</i>	pajasan žláznatý			8	2412	Obec Hruška	Hruška
746	<i>Rosa canina</i>	růže šípková			2	2441	SŽDC, s.o.	Hruška
747	<i>Rosa canina</i>	růže šípková			6	2441	SŽDC, s.o.	Hruška
748	<i>Rosa canina</i>	růže šípková	Sambucus nigra	bez černý	8	2442	SŽDC, s.o.	Hruška
749	<i>Rosa canina</i>	růže šípková			2	2441	SŽDC, s.o.	Hruška
750	<i>Sambucus nigra</i>	bez černý	Rosa canina	růže šípková	25	2442	SŽDC, s.o.	Hruška
751	<i>Prunus sp.</i>	slivoň			13	2442	SŽDC, s.o.	Hruška

Tab. dendrologického průzkumu - zapojené porosty dřevin

Tab. dendrologického průzkumu - zapojené porosty dřevin

Číslo na mapě	Taxon		Doprovodný taxon		Plocha porostu (m ²)	Parcelní číslo	Vlastník	Katastrální území
	Latinský název	Český název	Latinský název	Český název				
752	<i>Sambucus nigra</i>	bez černý	Rosa canina	růže šípková	39	2441	SŽDC, s.o.	Hruška
753	<i>Sambucus nigra</i>	bez černý	Rosa canina	růže šípková	5	2441	SŽDC, s.o.	Hruška
754	<i>Rosa canina</i>	růže šípková			23	2442	SŽDC, s.o.	Hruška
755	<i>Rosa canina</i>	růže šípková			2	1751/1	Správa silnic Olomouckého kraje	Měrovice nad Hanou
756	<i>Rosa canina</i>	růže šípková			1	1751/1	Správa silnic Olomouckého kraje	Měrovice nad Hanou
757	<i>Rosa canina</i>	růže šípková			3	1751/1	Správa silnic Olomouckého kraje	Měrovice nad Hanou
758	<i>Rosa canina</i>	růže šípková			1	1751/1	Správa silnic Olomouckého kraje	Měrovice nad Hanou
759	<i>Rosa canina</i>	růže šípková			2	1751/1	Správa silnic Olomouckého kraje	Měrovice nad Hanou
760	<i>Prunus sp.</i>	slivoň	Rosa canina	růže šípková	6	1751/1	Správa silnic Olomouckého kraje	Měrovice nad Hanou
761	<i>Crataegus sp.</i>	hloh	<i>Rosa canina</i>	růže šípková	5	1751/1	Správa silnic Olomouckého kraje	Měrovice nad Hanou
762	<i>Ailanthus altissima</i>	pajasán žlaznatý			3	1751/1	Správa silnic Olomouckého kraje	Měrovice nad Hanou
763	<i>Rosa canina</i>	růže šípková			6	1751/1	Správa silnic Olomouckého kraje	Měrovice nad Hanou
764	<i>Crataegus sp.</i>	hloh			2	1751/1	Správa silnic Olomouckého kraje	Měrovice nad Hanou
765	<i>Rosa canina</i>	růže šípková	Malus sp.	jabloň	3	1751/1	Správa silnic Olomouckého kraje	Měrovice nad Hanou
766	<i>Ailanthus altissima</i>	pajasán žlaznatý			2	1751/1	Správa silnic Olomouckého kraje	Měrovice nad Hanou
767	<i>Carpinus betulus</i>	habr obecný	Rosa canina	růže šípková	3	1751/1	Správa silnic Olomouckého kraje	Měrovice nad Hanou
768	<i>Carpinus betulus</i>	habr obecný	Rosa canina	růže šípková	4	1751/1	Správa silnic Olomouckého kraje	Měrovice nad Hanou
769	<i>Rosa canina</i>	růže šípková	Juglans regia	orešák vlašský	5	1751/1	Správa silnic Olomouckého kraje	Měrovice nad Hanou
770	<i>Prunus sp.</i>	slivoň	Rosa canina	růže šípková	8	1751/1	Správa silnic Olomouckého kraje	Měrovice nad Hanou
771	<i>Sambucus nigra</i>	bez černý	Juglans regia	orešák vlašský	5	1751/1	Správa silnic Olomouckého kraje	Měrovice nad Hanou
772	<i>Crataegus sp.</i>	hloh	<i>Rosa canina</i>	růže šípková	3	1751/1	Správa silnic Olomouckého kraje	Měrovice nad Hanou
773	<i>Carpinus betulus</i>	habr obecný			1	1751/1	Správa silnic Olomouckého kraje	Měrovice nad Hanou
774	<i>Carpinus betulus</i>	habr obecný	Crataegus sp.	hloh	9	1751/1	Správa silnic Olomouckého kraje	Měrovice nad Hanou
775	<i>Crataegus sp.</i>	hloh			1	1751/1	Správa silnic Olomouckého kraje	Měrovice nad Hanou
776	<i>Carpinus betulus</i>	habr obecný			2	1751/1	Správa silnic Olomouckého kraje	Měrovice nad Hanou

Tab. dendrologického průzkumu - zapojené porosty dřevin

Tab. dendrologického průzkumu - zapojené porosty dřevin

Číslo na mapě	Taxon		Doprovodný taxon		Plocha porostu (m ²)	Parcelní číslo	Vlastník	Katastrální území
	Latinský název	Český název	Latinský název	Český název				
777	<i>Carpinus betulus</i>	habr obecný			2	1751/1	Správa silnic Olomouckého kraje	Měřovice nad Hanou
778	<i>Carpinus betulus</i>	habr obecný	Rosa canina	růže šípková	7	1751/1	Správa silnic Olomouckého kraje	Měřovice nad Hanou
779	<i>Rosa canina</i>	růže šípková	Carpinus betulus	habr obecný	6	1751/1	Správa silnic Olomouckého kraje	Měřovice nad Hanou
780	<i>Carpinus betulus</i>	habr obecný			3	1751/1	Správa silnic Olomouckého kraje	Měřovice nad Hanou
781	<i>Crataegus sp.</i>	hloh			1	1751/1	Správa silnic Olomouckého kraje	Měřovice nad Hanou
782	<i>Rosa canina</i>	růže šípková	<i>Carpinus betulus</i>	habr obecný	4	1751/1	Správa silnic Olomouckého kraje	Měřovice nad Hanou
783	<i>Carpinus betulus</i>	habr obecný			4	1751/1	Správa silnic Olomouckého kraje	Měřovice nad Hanou
784	<i>Carpinus betulus</i>	habr obecný			3	1751/1	Správa silnic Olomouckého kraje	Měřovice nad Hanou
785	<i>Carpinus betulus</i>	habr obecný			5	1751/1	Správa silnic Olomouckého kraje	Měřovice nad Hanou
786	<i>Rosa canina</i>	růže šípková	Carpinus betulus	habr obecný	9	1751/1	Správa silnic Olomouckého kraje	Měřovice nad Hanou
787	<i>Carpinus betulus</i>	habr obecný	Rosa canina	růže šípková	6	1751/1	Správa silnic Olomouckého kraje	Měřovice nad Hanou
788	<i>Rosa canina</i>	růže šípková			4	1751/1	Správa silnic Olomouckého kraje	Měřovice nad Hanou
789	<i>Juglans regia</i>	ořešák královský			2	1751/1	Správa silnic Olomouckého kraje	Měřovice nad Hanou
790	<i>Rosa canina</i>	růže šípková			1	1751/1	Správa silnic Olomouckého kraje	Měřovice nad Hanou
791	<i>Prunus sp.</i>	slivoň			2	1436	Vozíňhojová Drahomíra, č. p. 120, 75201 Měřovice nad Hanou	Měřovice nad Hanou
792	<i>Prunus sp.</i>	slivoň			6	1751/1	Správa silnic Olomouckého kraje	Měřovice nad Hanou
793	<i>Prunus sp.</i>	slivoň			3	1751/1	Správa silnic Olomouckého kraje	Měřovice nad Hanou
794	<i>Rosa canina</i>	růže šípková			5	1751/1	Správa silnic Olomouckého kraje	Měřovice nad Hanou
795	<i>Rosa canina</i>	růže šípková			4	1751/1	Správa silnic Olomouckého kraje	Měřovice nad Hanou
796	<i>Rosa canina</i>	růže šípková			1	1751/1	Správa silnic Olomouckého kraje	Měřovice nad Hanou
797	<i>Rosa canina</i>	růže šípková			7	1751/1	Správa silnic Olomouckého kraje	Měřovice nad Hanou
798	<i>Juglans regia</i>	ořešák královský			1	1751/1	Správa silnic Olomouckého kraje	Měřovice nad Hanou
799	<i>Rosa canina</i>	růže šípková			2	1751/1	Správa silnic Olomouckého kraje	Měřovice nad Hanou
800	<i>Rosa canina</i>	růže šípková			4	1751/1	Správa silnic Olomouckého kraje	Měřovice nad Hanou
801	<i>Rosa canina</i>	růže šípková			2	1751/1	Správa silnic Olomouckého kraje	Měřovice nad Hanou
802	<i>Rosa canina</i>	růže šípková			1	1751/1	Správa silnic Olomouckého kraje	Měřovice nad Hanou

Tab. dendrologického průzkumu - zapojené porosty dřevin

Tab. dendrologického průzkumu - zapojené porosty dřevin

Číslo na mapě	Taxon		Doprovodný taxon		Plocha porostu (m ²)	Parcelní číslo	Vlastník	Katastrální území
	Latinský název	Český název	Latinský název	Český název				
803	<i>Ailanthus altissima</i>	pajasán žlaznatý			1	1750	SŽDC, s.o.	Měrovice nad Hanou
804	<i>Prunus sp.</i>	slivoň			21	780/4	SŽDC, s.o.	Měrovice nad Hanou
805	<i>Tilia sp.</i>	lípa	<i>Carpinus betulus</i>	habr obecný	27	780/4	SŽDC, s.o.	Měrovice nad Hanou
806	<i>Prunus sp.</i>	slivoň	<i>Corylus avellana</i> , <i>Rosa canina</i>	líška obecná, růže šípková	14	780/4	SŽDC, s.o.	Měrovice nad Hanou
807	<i>Juglans regia</i>	ořešák královský			7	780/4	SŽDC, s.o.	Měrovice nad Hanou
808	<i>Robinia pseudoacacia</i>	trnovník akát			14	780/4	SŽDC, s.o.	Měrovice nad Hanou
809	<i>Sambucus nigra</i>	bez černý	<i>Malus sp.</i>	jabloň	17	780/4	SŽDC, s.o.	Měrovice nad Hanou
810	<i>Robinia pseudoacacia</i>	trnovník akát			10	780/4	SŽDC, s.o.	Měrovice nad Hanou
811	<i>Prunus sp.</i>	slivoň			36	1748/3	Povodí Moravy, s.p.	Měrovice nad Hanou
812	<i>Ailanthus altissima</i>	pajasán žlaznatý			2	780/4	SŽDC, s.o.	Měrovice nad Hanou
813	<i>Sambucus nigra</i>	bez černý			4	780/4	SŽDC, s.o.	Měrovice nad Hanou
814	<i>Robinia pseudoacacia</i>	trnovník akát			7	780/4	SŽDC, s.o.	Měrovice nad Hanou
815	<i>Rosa canina</i>	růže šípková			4	1784	SŽDC, s.o.	Měrovice nad Hanou
816	<i>Juglans regia</i>	ořešák královský			1	1784	SŽDC, s.o.	Měrovice nad Hanou
817	<i>Malus sp.</i>	jabloň			5	1784	SŽDC, s.o.	Měrovice nad Hanou
818	<i>Rosa canina</i>	růže šípková			2	1784	SŽDC, s.o.	Měrovice nad Hanou
819	<i>Juniperus sp.</i>	jalovec			8	357	Obec Měrovice nad Hanou	Měrovice nad Hanou
820	<i>Corylus avellana</i>	líška obecná			5	780/4	SŽDC, s.o.	Měrovice nad Hanou
821	<i>Symphoricarpos albus</i>	pámelník bílý			4	780/4	SŽDC, s.o.	Měrovice nad Hanou
822	<i>Prunus sp.</i>	slivoň			4	780/4	SŽDC, s.o.	Měrovice nad Hanou

Tab. dendrologického průzkumu - zapojené porosty dřevin

Tab. dendrologického průzkumu - zapojené porosty dřevin

Číslo na mapě	Taxon		Doprovodný taxon		Plocha porostu (m ²)	Parcelní číslo	Vlastník	Katastrální území
	Latinský název	Český název	Latinský název	Český název				
823	<i>Ailanthus altissima</i>	pajasan žláznatý	<i>Sambucus nigra, Salix caprea</i>	bez černý, vrba jiva	15	1041/15	Borovička Petr, Sadová 161, 79827 Němčice nad Hanou Krybus Karel Ing., Vyškovská 390, Kojetín I-Město, 75201 Kojetín Valachová Marie, Palackého 440, Kojetín I-Město, 75201 Kojetín	Kojetín
824	<i>Crataegus sp.</i>	hlloh			12	275/6	SŽDC, s.o.	Víceměřice

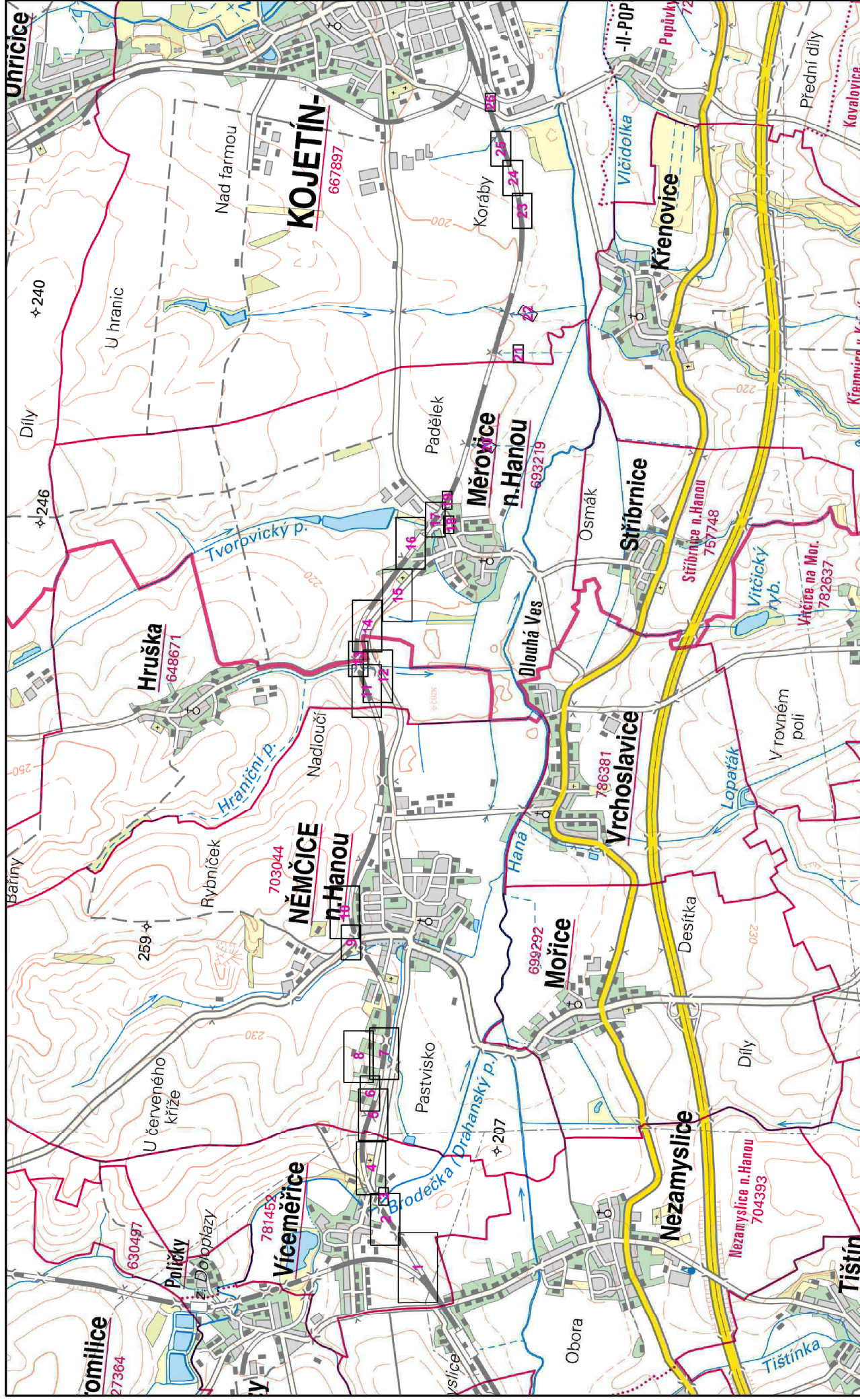
Vysvětlivky:

Zapojené porosty dřevin podbarvené šedou barvou vyžadují, v případě požadavku na kácení, povolení ke kácení.

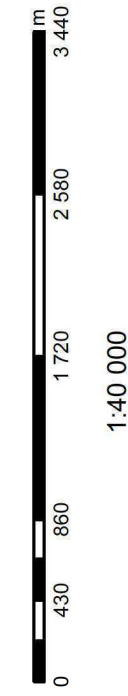
* Zapojené porosty označené černou hvězdičkou - jsou porosty, které se nachází na více parcelách. Pro tyto porosty platí: Ve sloupci plocha, je na prvním řádku celková plocha porostu a následující řádky obsahují plochu porostu, která patří k přiřazené parcele.

PŘÍLOHA B
Situace dendrologického průzkumu

Dendrologický průzkum - situace



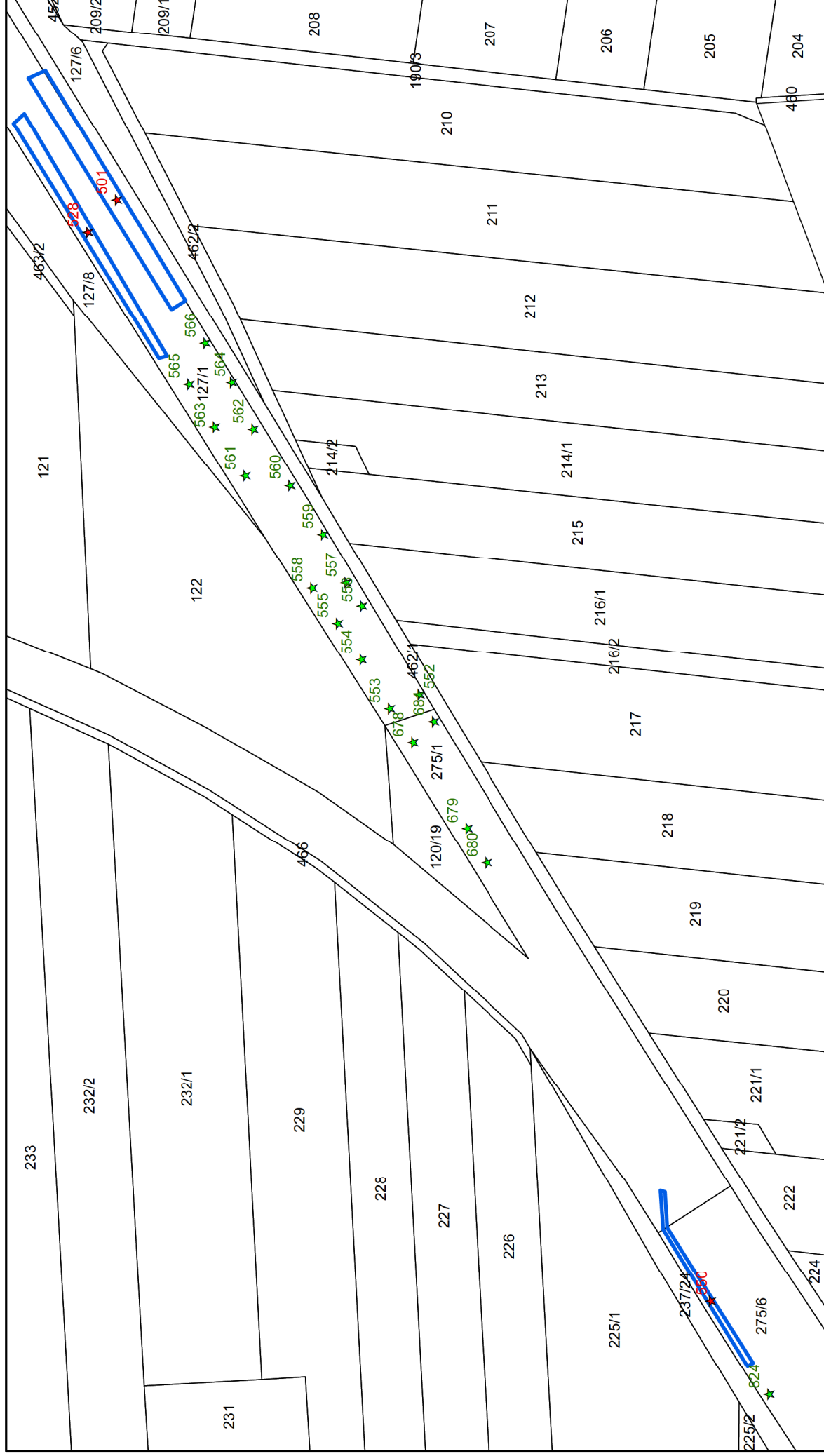
Zpracovatel: Ecological Consulting a.s.
 Souřadnicový systém S-JTSK
 Podkladová mapa: ZM50 - <http://geoportal.cuzk.cz>



Legenda:

Mapový výřez

Dendrologický průzkum - mapový výřez č.1



Legenda:

- ★ Porosty nad 40 m²
- ★ Porosty do 40 m²
- Stromy v obvodu nad 80 cm
- Stromy v obvodu do 80 cm
- Plocha porostů

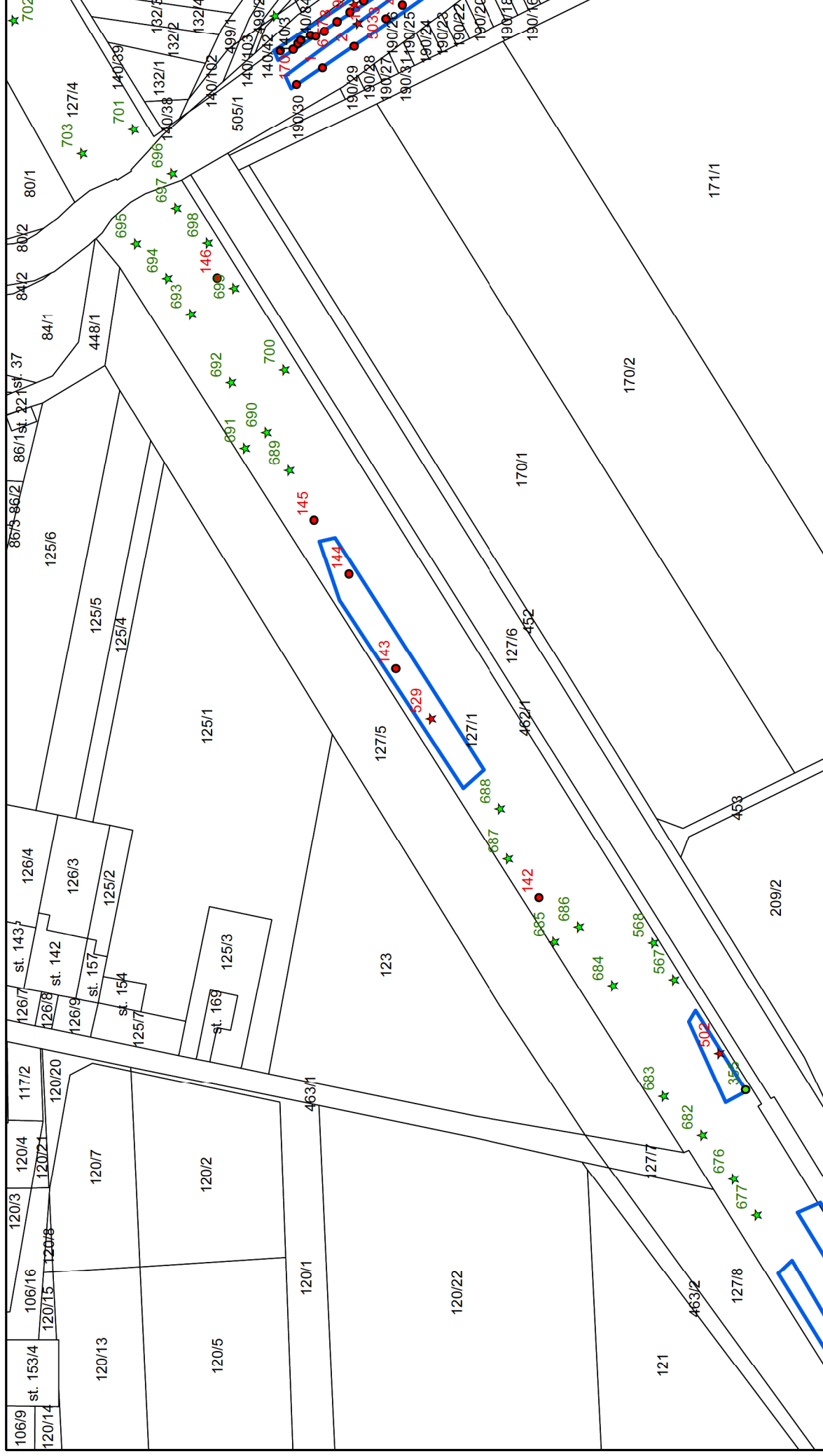
N

0 20 40 80 120 160 m

1:2 000

Zpracovatel: Ecological Consulting a.s.
Souřadnicový systém S-JTSK
Podkladová mapa: katastrální mapa - <http://geoportal.cuzk.cz>

Dendrologický průzkum - mapový výřez č. 2



Zpracovatel: Ecological Consulting a.s.
Souřadnicový systém S-JTSK
Podkladová mapa: katastrální mapa - <http://geoportal.cuzk.cz>



1:1 500



Legenda:

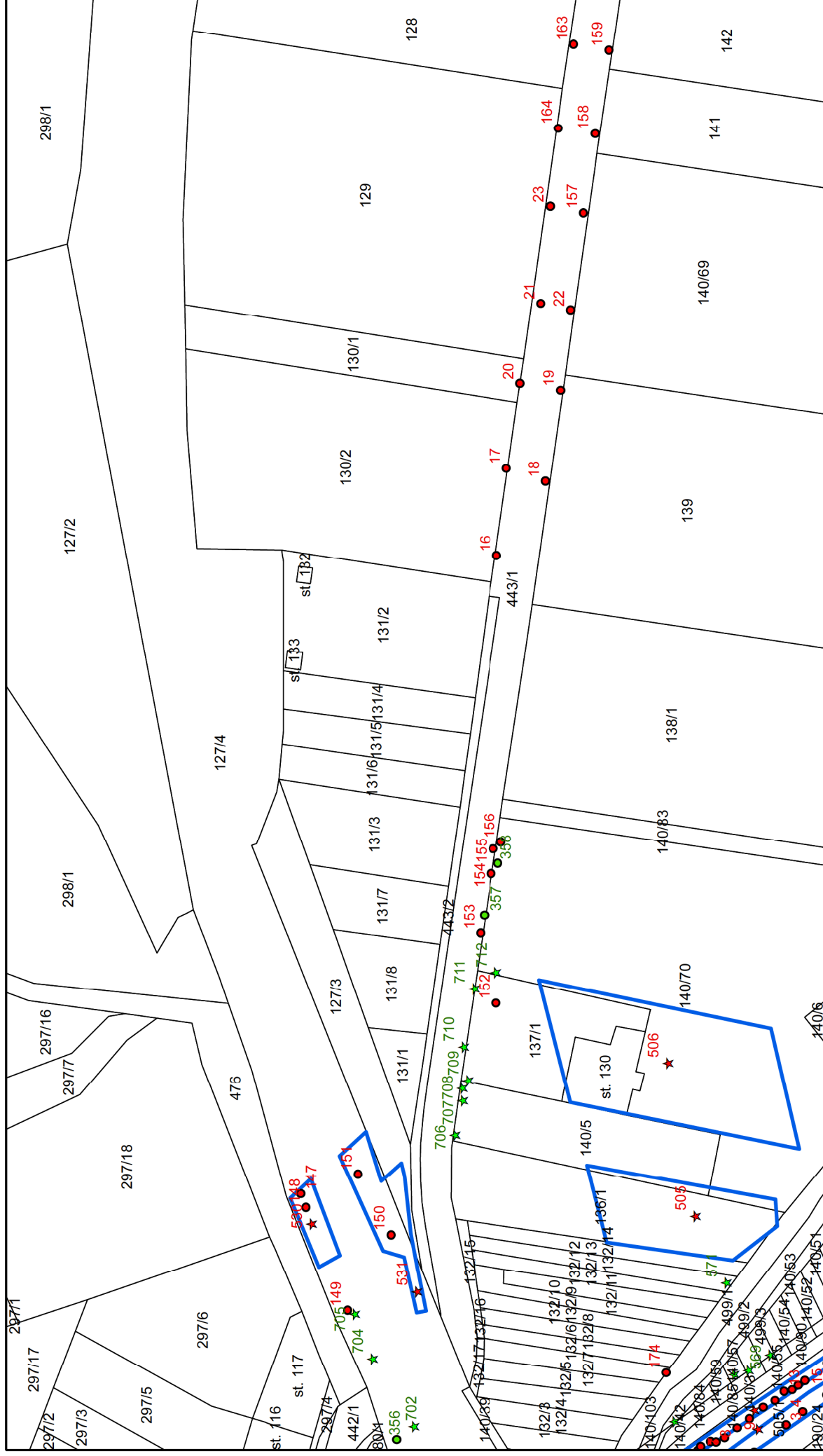
- Red star: Porosty nad 40 m2
- Green star: Porosty do 40 m2
- Red dot: Stromy v obvodu nad 80 cm
- Green dot: Stromy v obvodu do 80 cm
- Blue outline: Plocha porostů

Podkladová mapa: katastrální mapa - <http://geoportal.cuzk.cz>

Plocha porostů



Dendrologický průzkum - mapový výřez č. 4



Legenda:

- ★ Porosty nad 40 m²
- ★ Porosty do 40 m²
- Stromy v obvodu nad 80 cm
- Stromy v obvodu do 80 cm
- Plocha porostů



1:1 500

Zpracovatel: Ecological Consulting a.s.
 Souřadnicový systém S-JTSK
 Podkladová mapa: katastrální mapa - <http://geoportal.cuzk.cz>

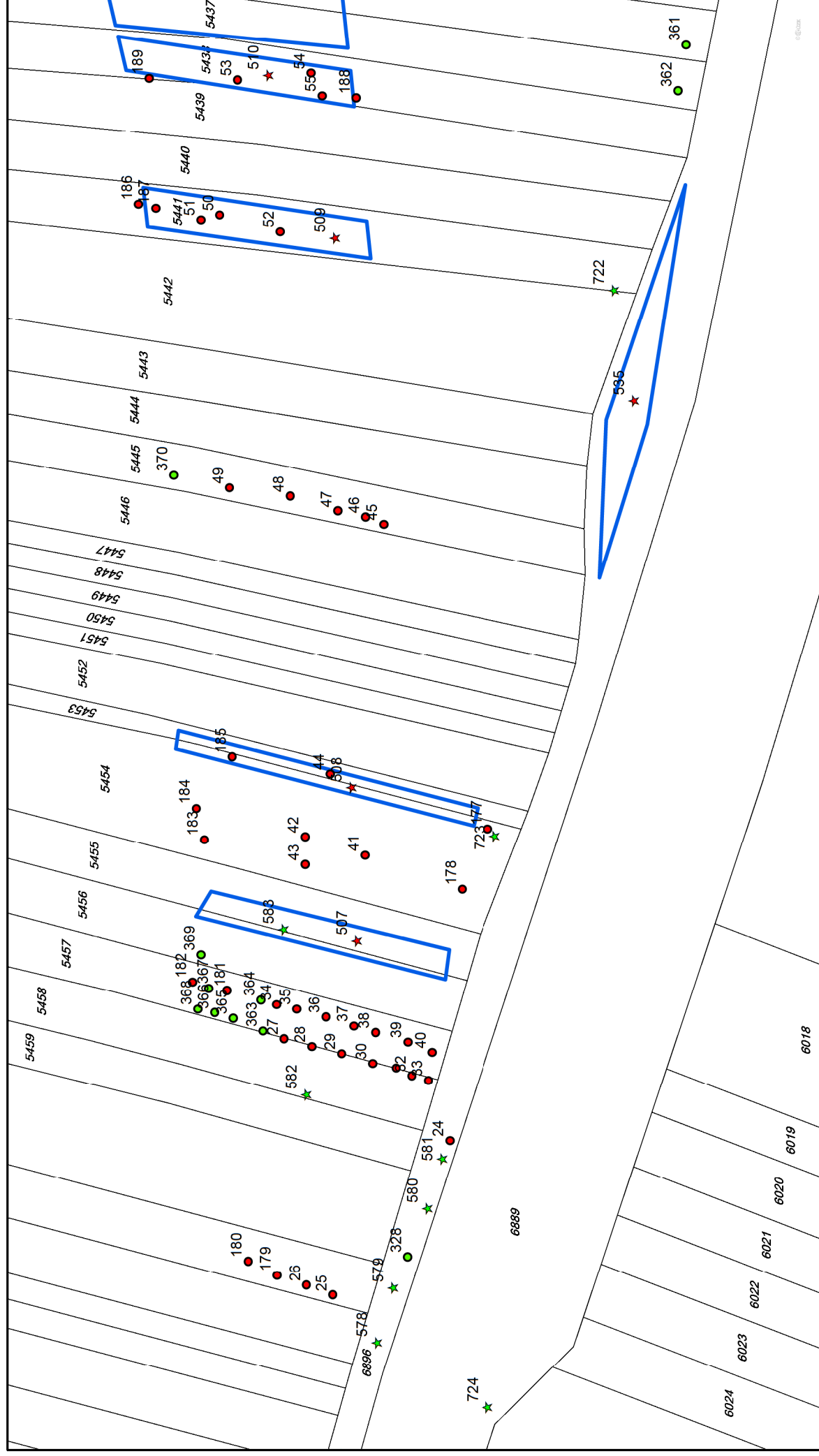
Podkladová mapa: katastrální mapa - <http://geoportal.cuzk.cz>

- ★ Porosty nad 40 m²
- ☆ Porosty do 40 m²
- Stromy v obvodu nad 80 cm
- Stromy v obvodu do 80 cm



1:1 500

Dendrologický průzkum - mapový výřez č. 6



Legenda:

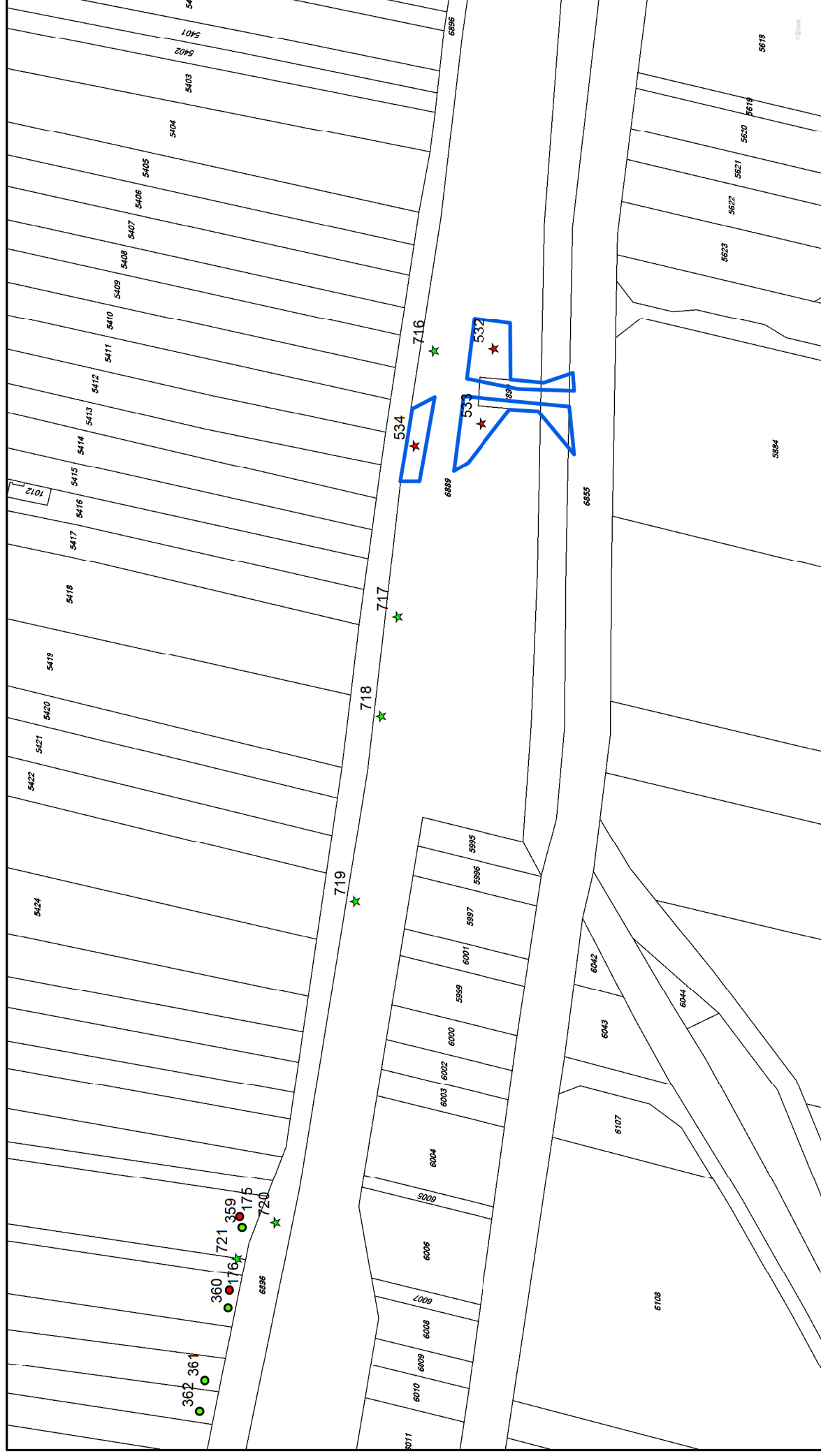
- ★ Porosty nad 40 m²
- ★ Porosty do 40 m²
- Stromy v obvodu nad 80 cm
- Stromy v obvodu do 80 cm
- Plocha porostů

0 10 20 40 60 80 m

1:1 000

Zpracovatel: Ecological Consulting a.s.
 Souřadnicový systém S-JTSK
 Podkladová mapa: katastrální mapa - <http://geoportal.cuzk.cz>

Dendrologický průzkum - mapový výřez č. 7



Zpracovatel: Ecological Consulting a.s.

Souřadnicový systém S-JTSK

Podkladová mapa: katastrální mapa - <http://geoportal.cuzk.cz>

Legenda:

- ★ Porosty nad 40 m²
- ★ Porosty do 40 m²
- Stromy v obvodu nad 80 cm
- Stromy v obvodu do 80 cm
- Plocha porostů

Dendrologický průzkum - mapový výřez č. 8



Legenda:

- ★ Porosty nad 40 m²
- ★ Porosty do 40 m²
- Stromy v obvodu nad 80 cm
- Stromy v obvodu do 80 cm
- Plocha porostů



1:1 500

Zpracovatel: Ecological Consulting a.s.
 Souřadnicový systém S-JTSK
 Podkladová mapa: katastrální mapa - <http://geoportal.cuzk.cz>

Dendrologický průzkum - mapový výřez č. 9

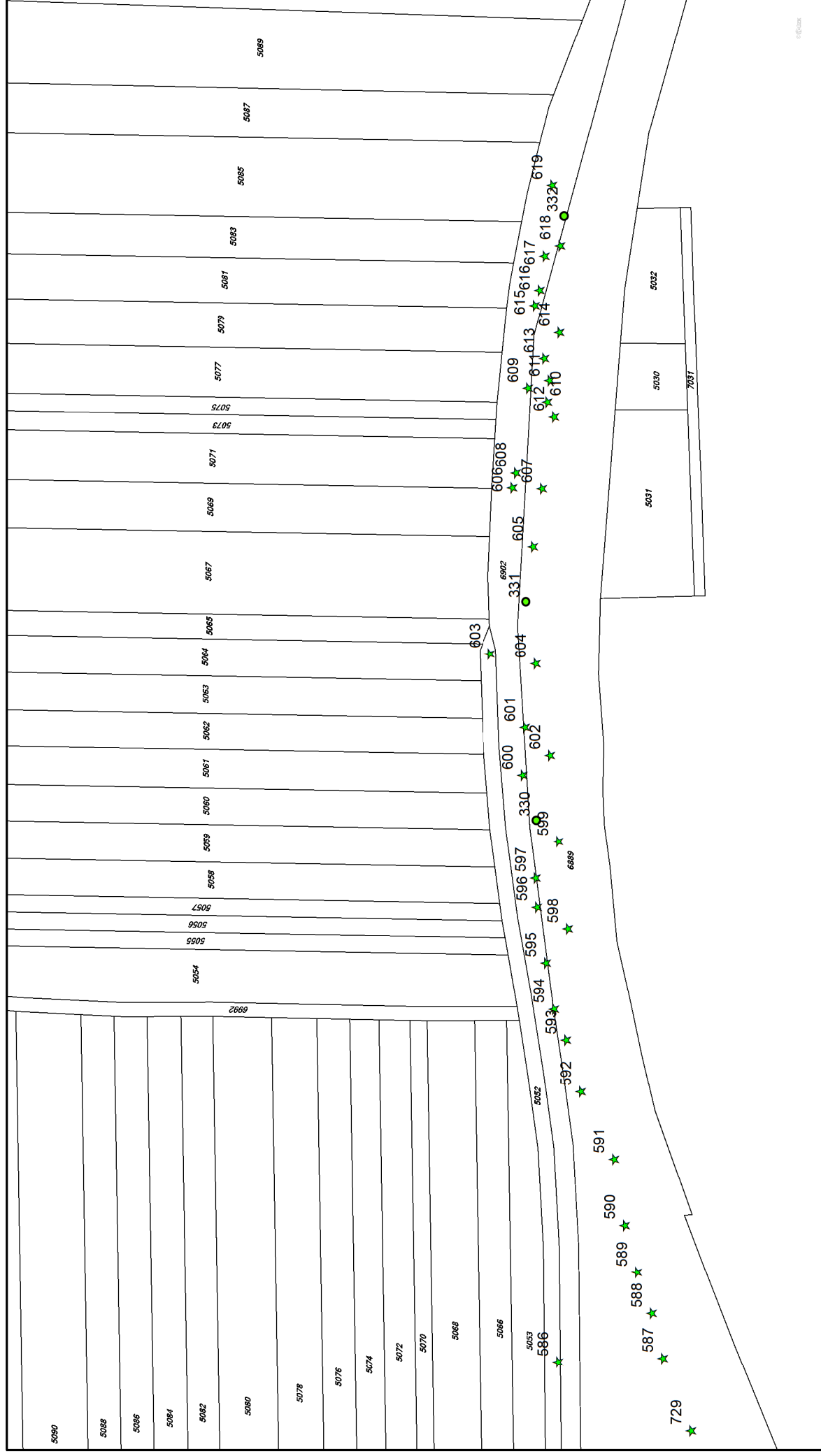


Zpracovatel: Ecological Consulting a.s.
Souřadnicový systém S-JTSK
Podkladová mapa: katastrální mapa - <http://geoportal.cuzk.cz>

Legenda:

- ★ Porosty nad 40 m²
- ★ Porosty do 40 m²
- Stromy v obvodu nad 80 cm
- Stromy v obvodu do 80 cm
- Plocha porostů

Dendrologický průzkum - mapový výřez č. 10



Zpracovatel: Ecological Consulting a.s.
Souřadnicový systém S-JTSK
Podkladová mapa: katastrální mapa - <http://geoportal.cuzk.cz>

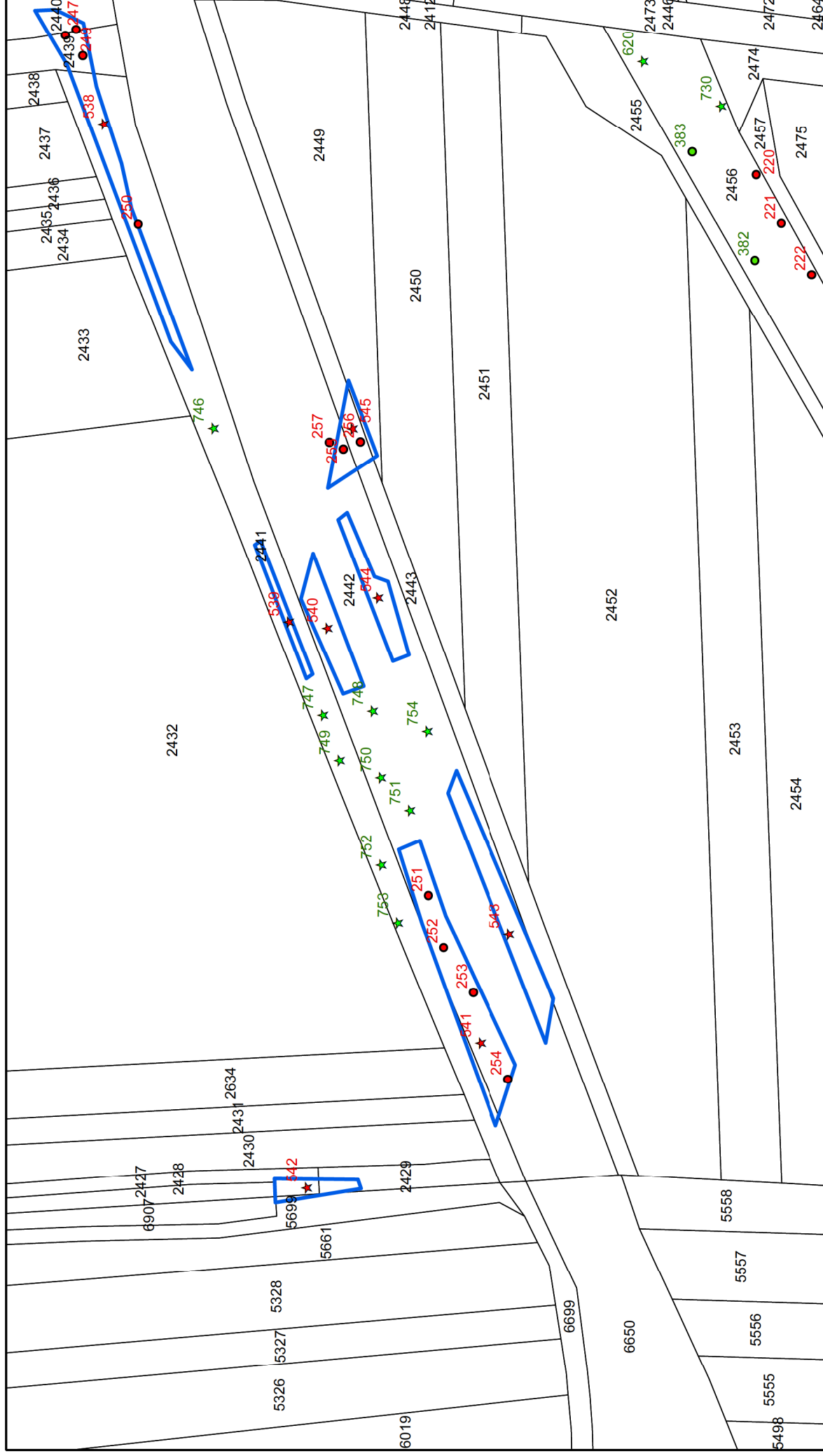
1:1 500



Legenda:

- ★ Porosty nad 40 m²
- ★ Porosty do 40 m²
- Stromy v obvodu nad 80 cm
- Stromy v obvodu do 80 cm
- Plocha porostů

Dendrologický průzkum - mapový výřez č. 11



Zpracovatel: Ecological Consulting a.s.
Souřadnicový systém S-JTSK
Podkladová mapa: katastrální mapa - <http://geoportal.cuzk.cz>

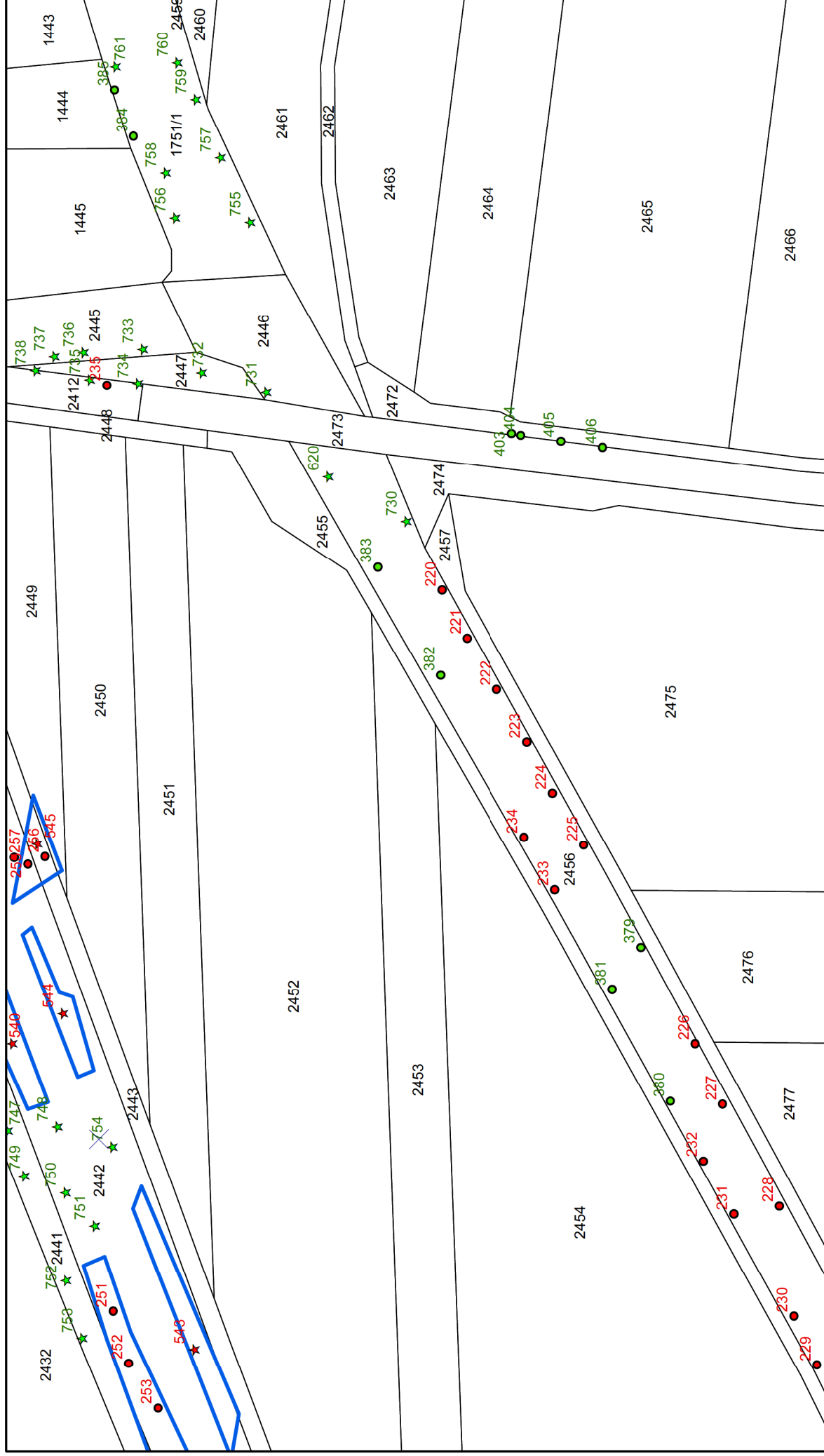


1:1 500

Legenda:

- ★ Porosty nad 40 m²
- ★ Porosty do 40 m²
- Stromy v obvodu nad 80 cm
- Stromy v obvodu do 80 cm
- Plocha porostů

Dendrologický průzkum - mapový výřez č. 12



Zpracovatel: Ecological Consulting a.s.
 Souřadnicový systém S-JTSK
 Podkladová mapa: katastrální mapa - <http://geoportal.cuzk.cz>

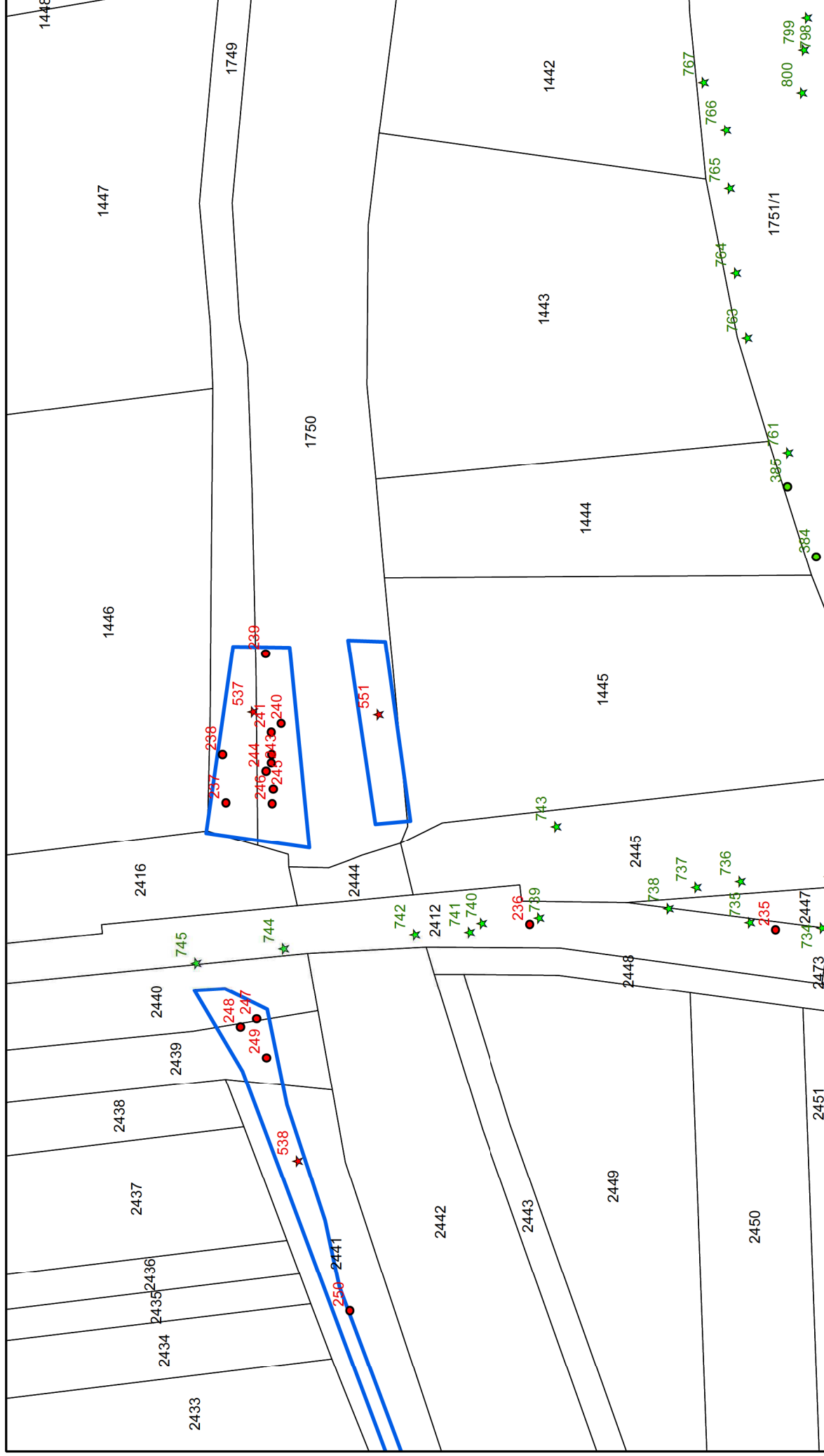
0 15 30 60 90 120 m

1:1 500

Legenda:

- ★ Porosty nad 40 m²
- ★ Porosty do 40 m²
- Stromy v obvodu nad 80 cm
- Stromy v obvodu do 80 cm
- Plocha porostů

Dendrologický průzkum - mapový výřez č. 13



Legenda:

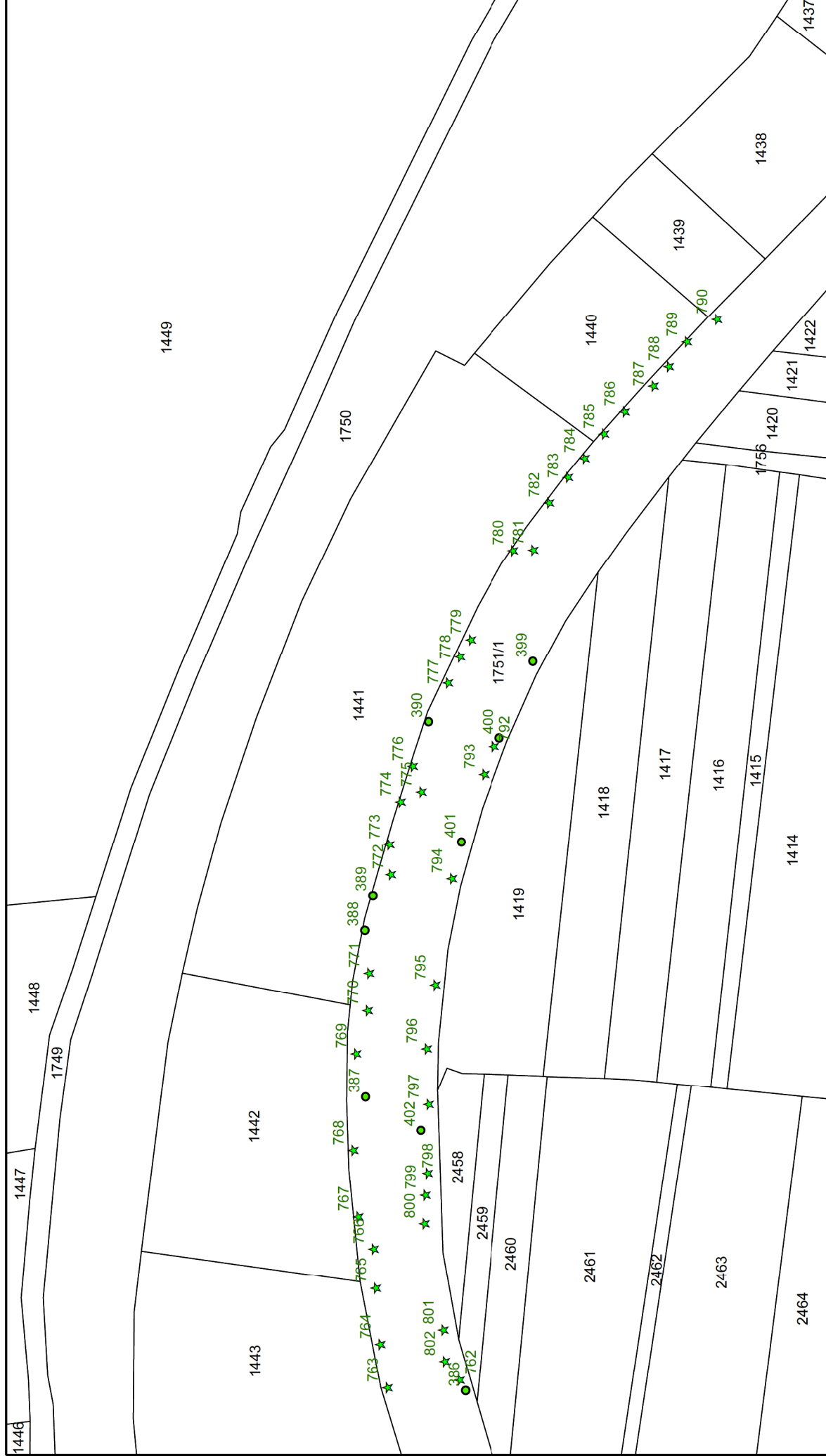
- ★ Porosty nad 40 m²
- ★ Porosty do 40 m²
- Stromy v obvodu nad 80 cm
- Stromy v obvodu do 80 cm
- Plocha porostů



1:1 000

Zpracovatel: Ecological Consulting a.s.
Souřadnicový systém S-JTSK
Podkladová mapa: katastrální mapa - <http://geoportal.cuzk.cz>

Dendrologický průzkum - mapový výřez č. 14



Zpracovatel: Ecological Consulting a.s.
Souřadnicový systém S-JTSK
Podkladová mapa: katastrální mapa - <http://geoportal.cuzk.cz>

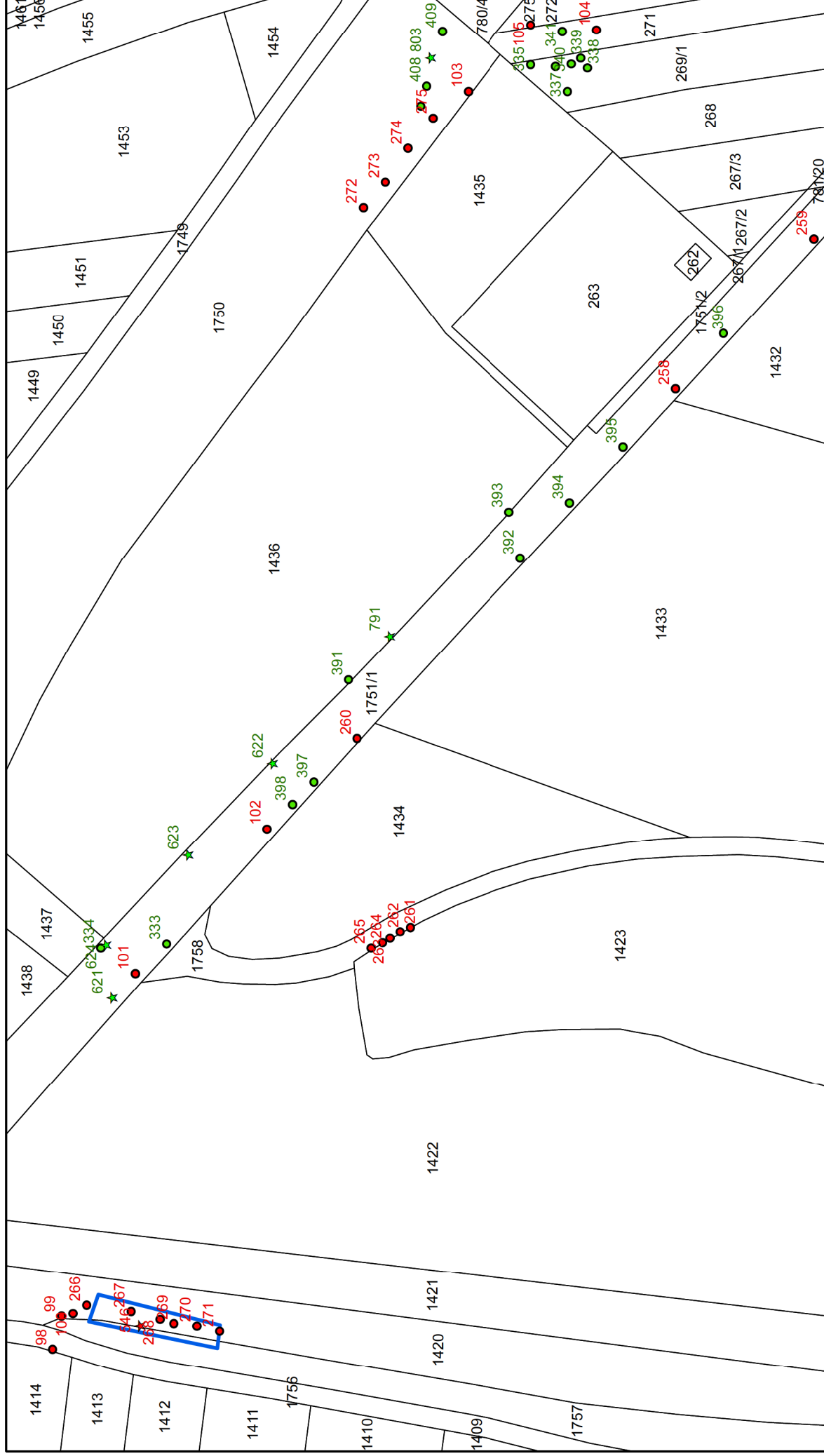
0 15 30 60 90 120 m

1:1 500

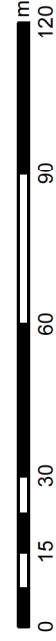
Legenda:

- ★ Porosty nad 40 m²
- ★ Porosty do 40 m²
- Stromy v obvodu nad 80 cm
- Stromy v obvodu do 80 cm
- Plocha porostů

Dendrologický průzkum - mapový výřez č. 15



Zpracovatel: Ecological Consulting a.s.
Souřadnicový systém S-JTSK
Podkladová mapa: katastrální mapa - <http://geoportal.cuzk.cz>



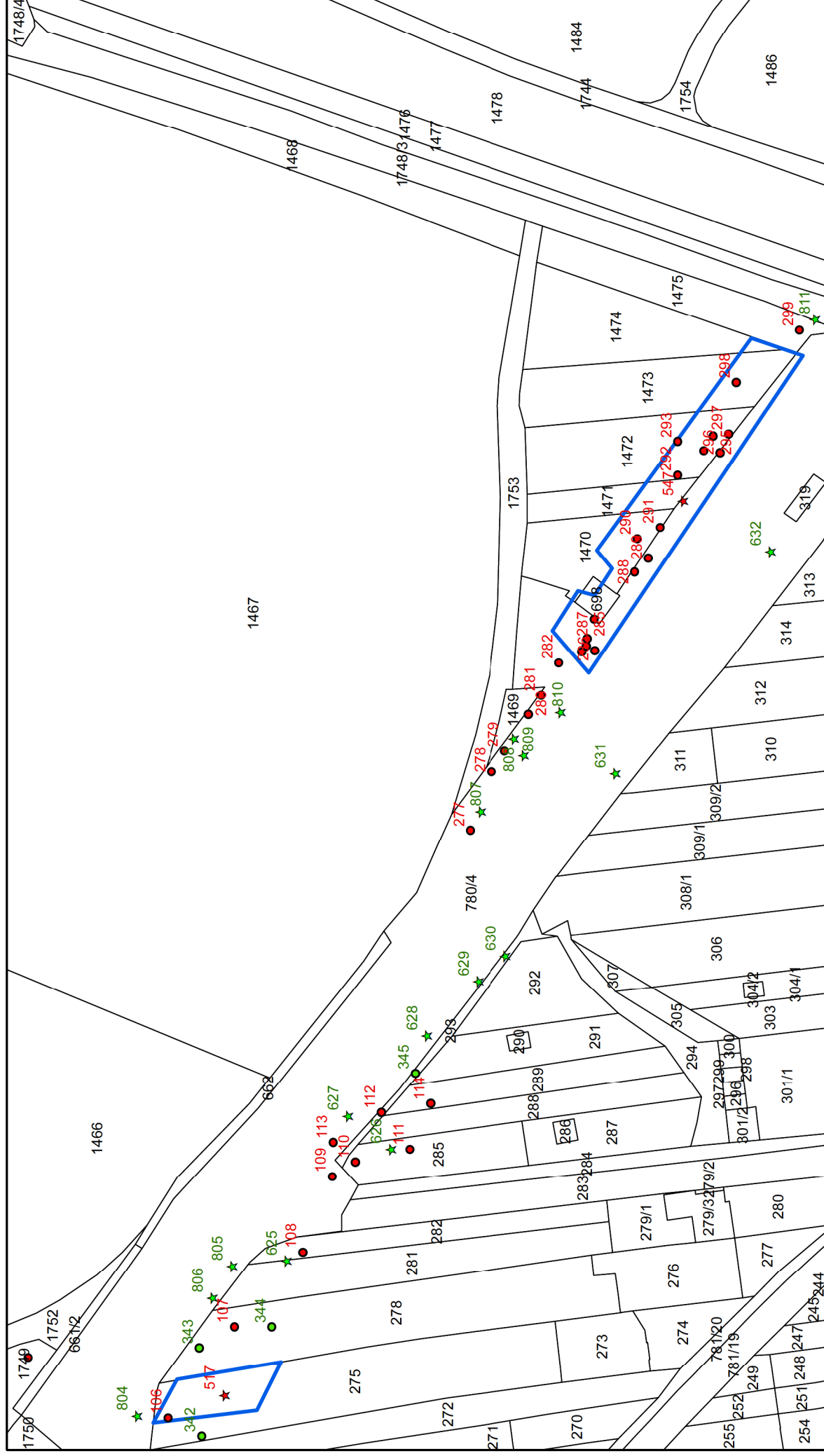
1:1 500



Legenda:

- ★ Porosty nad 40 m²
- ★ Porosty do 40 m²
- Stromy v obvodu nad 80 cm
- Stromy v obvodu do 80 cm
- Plocha porostů

Dendrologický průzkum - mapový výřez č. 16



Legenda:

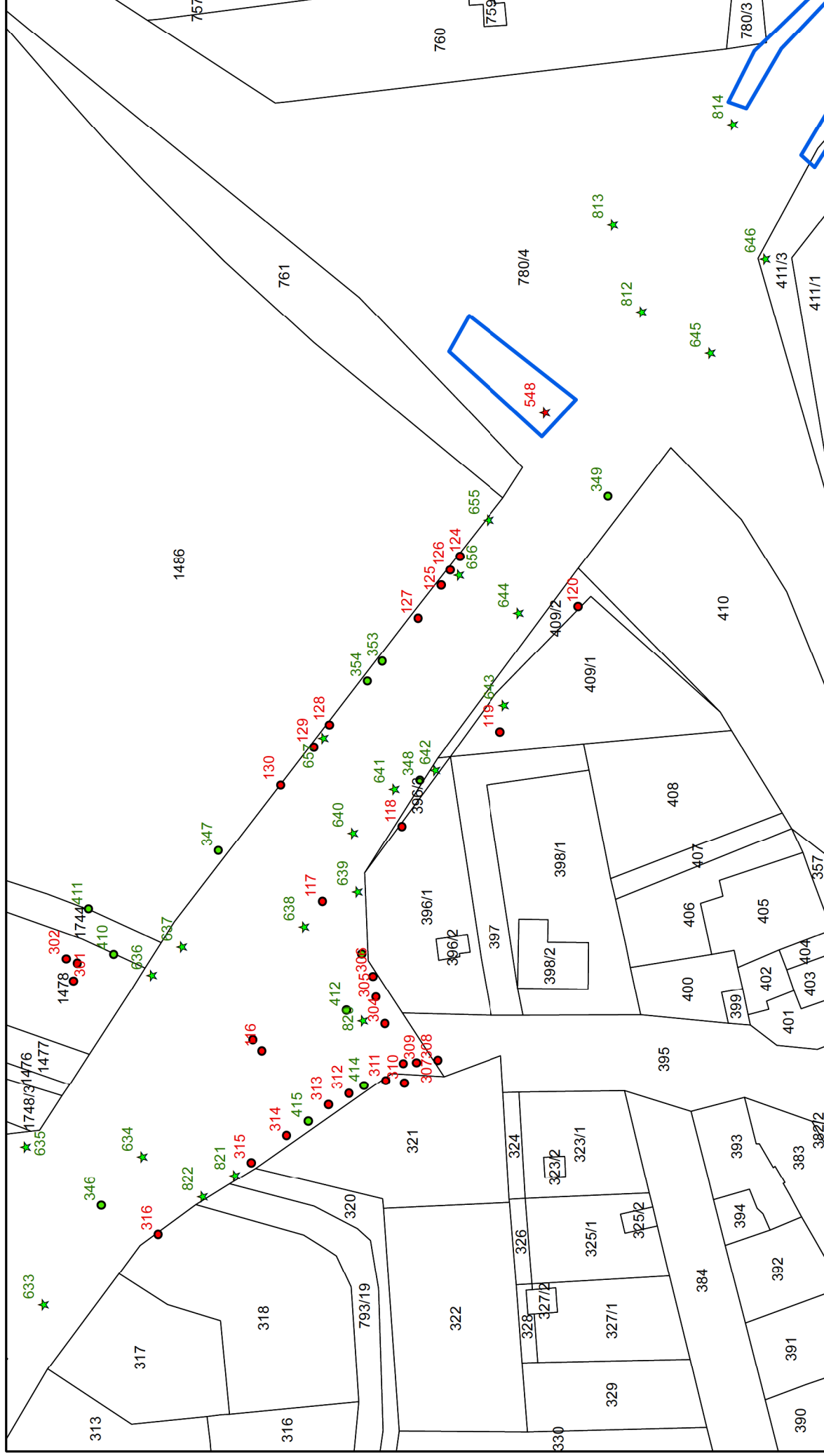
- ★ Porosty nad 40 m²
- ★ Porosty do 40 m²
- Stromy v obvodu nad 80 cm
- Stromy v obvodu do 80 cm
- Plocha porostů



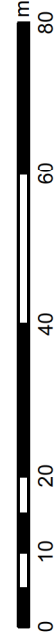
1:1 500

Zpracovatel: Ecological Consulting a.s.
Souřadnicový systém S-JTSK
Podkladová mapa: katastrální mapa - <http://geoportal.cuzk.cz>

Dendrologický průzkum - mapový výřez č. 17



Zpracovatel: Ecological Consulting a.s.
Souřadnicový systém S-JTSK
Podkladová mapa: katastrální mapa - <http://geoportal.cuzk.cz>



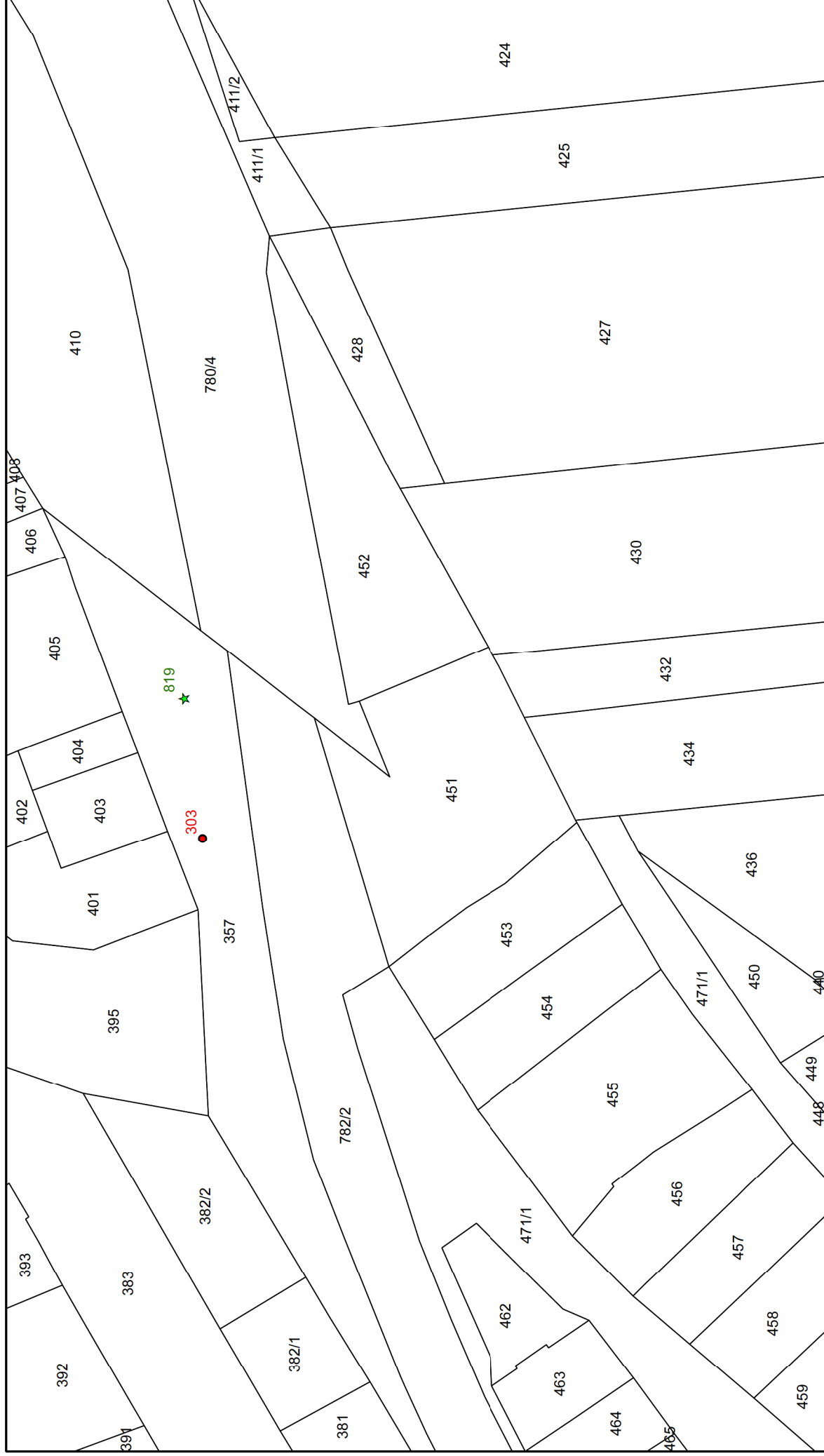
1:1 000



Legenda:

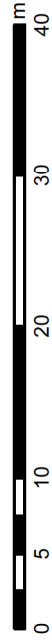
- ★ Porosty nad 40 m²
- ★ Porosty do 40 m²
- Stromy v obvodu nad 80 cm
- Stromy v obvodu do 80 cm
- Plocha porostů

Dendrologický průzkum - mapový výřez č. 18



Legenda:

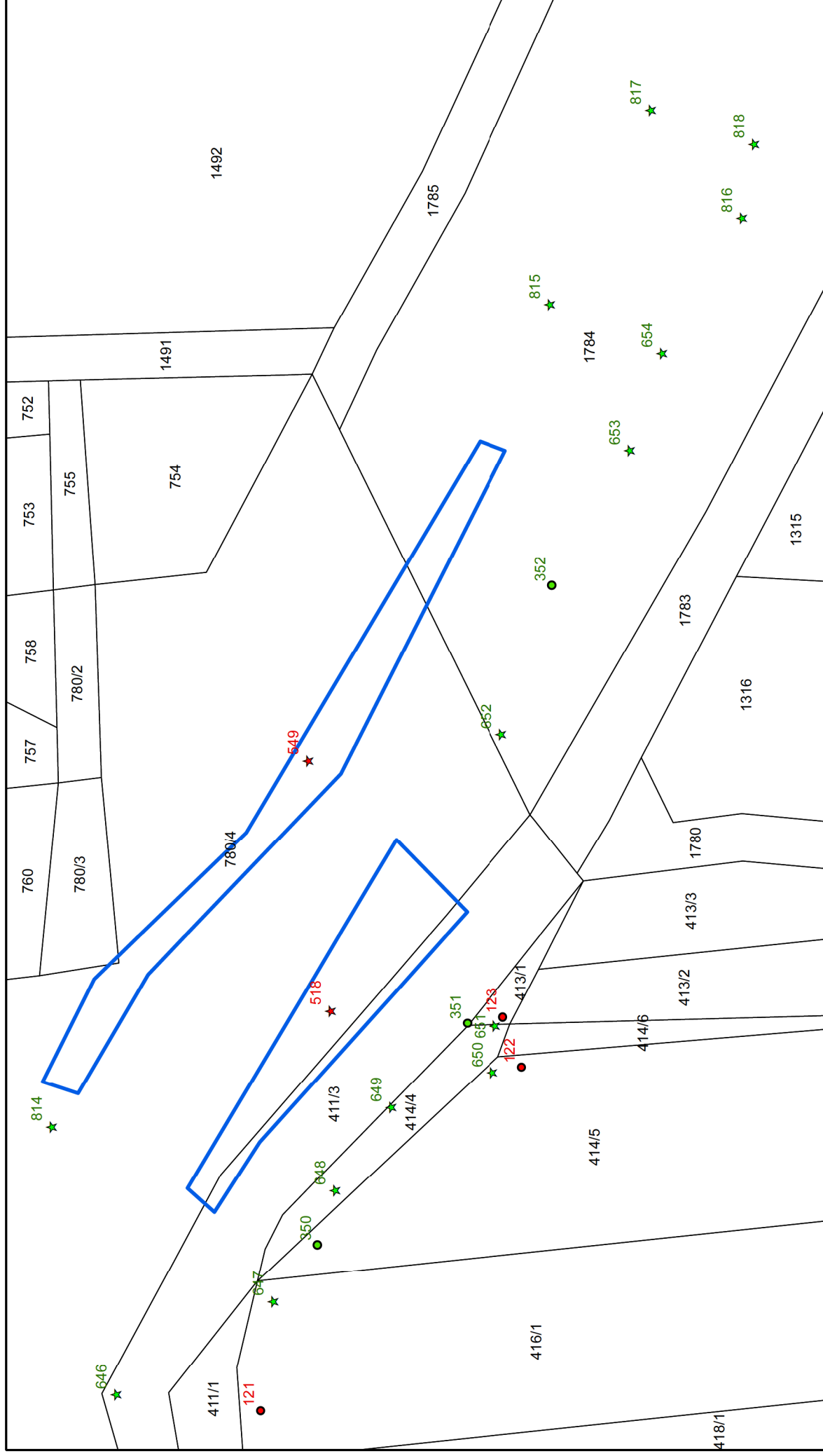
- ★ Porosty nad 40 m²
- ★ Porosty do 40 m²
- Stromy v obvodu nad 80 cm
- Stromy v obvodu do 80 cm
- Plocha porostů



1:500

Zpracovatel: Ecological Consulting a.s.
Souřadnicový systém S-JTSK
Podkladová mapa: katastrální mapa - <http://geoportal.cuzk.cz>

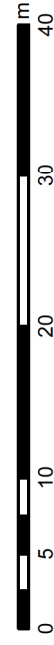
Dendrologický průzkum - mapový výřez č. 19



Zpracovatel: Ecological Consulting a.s.

Souřadnicový systém S-JTSK

Podkladová mapa: katastrální mapa - <http://geoportal.cuzk.cz>



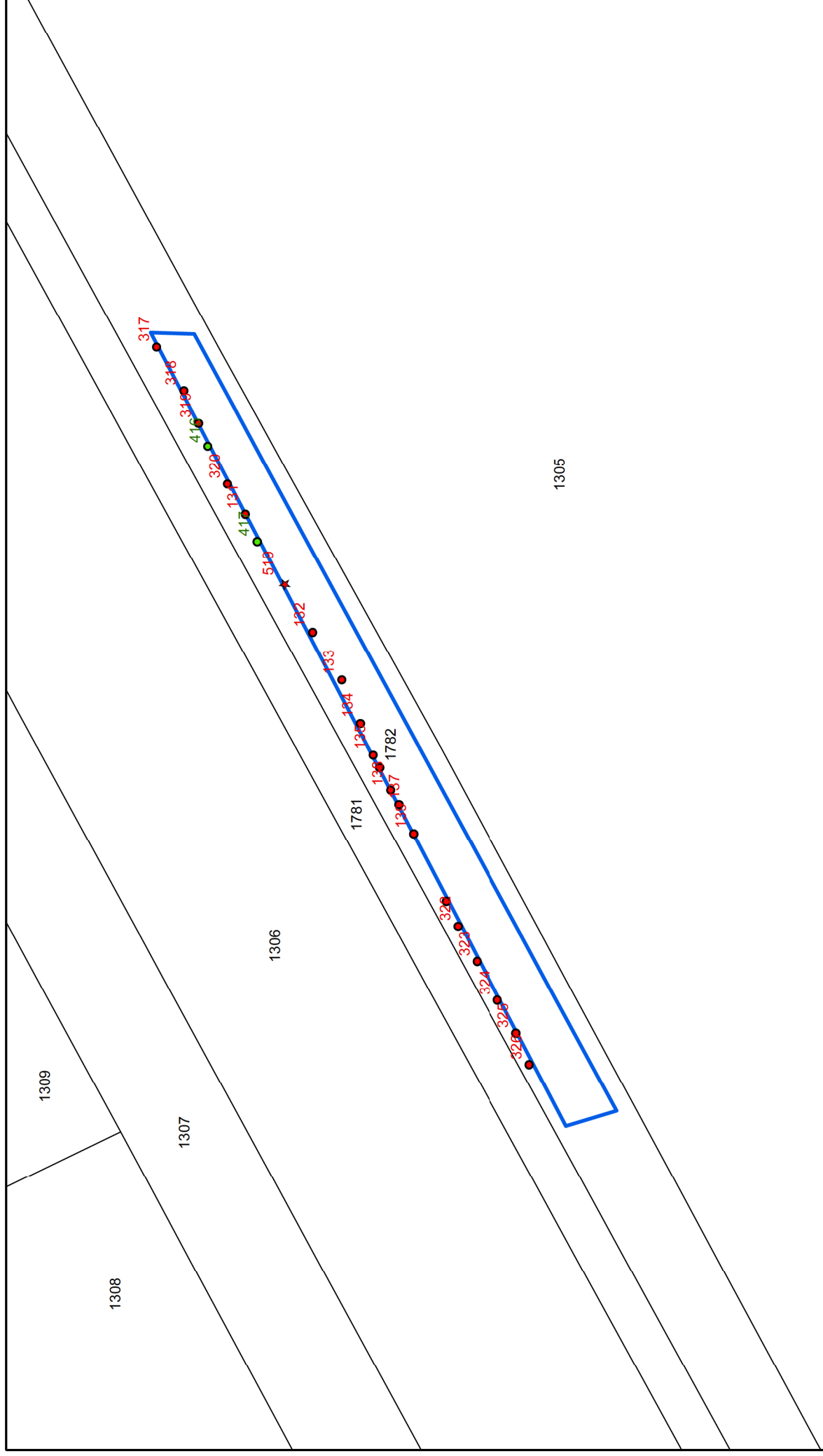
1:500

Legenda:

- ★ Porosty nad 40 m²
- ★ Porosty do 40 m²
- Stromy v obvodu nad 80 cm
- Stromy v obvodu do 80 cm
- Plocha porostů



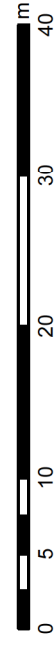
Dendrologický průzkum - mapový výřez č. 20



Zpracovatel: Ecological Consulting a.s.

Souřadnicový systém S-JTSK

Podkladová mapa: katastrální mapa - <http://geoportal.cuzk.cz>



1:500

Legenda:

★ Porosty nad 40 m²

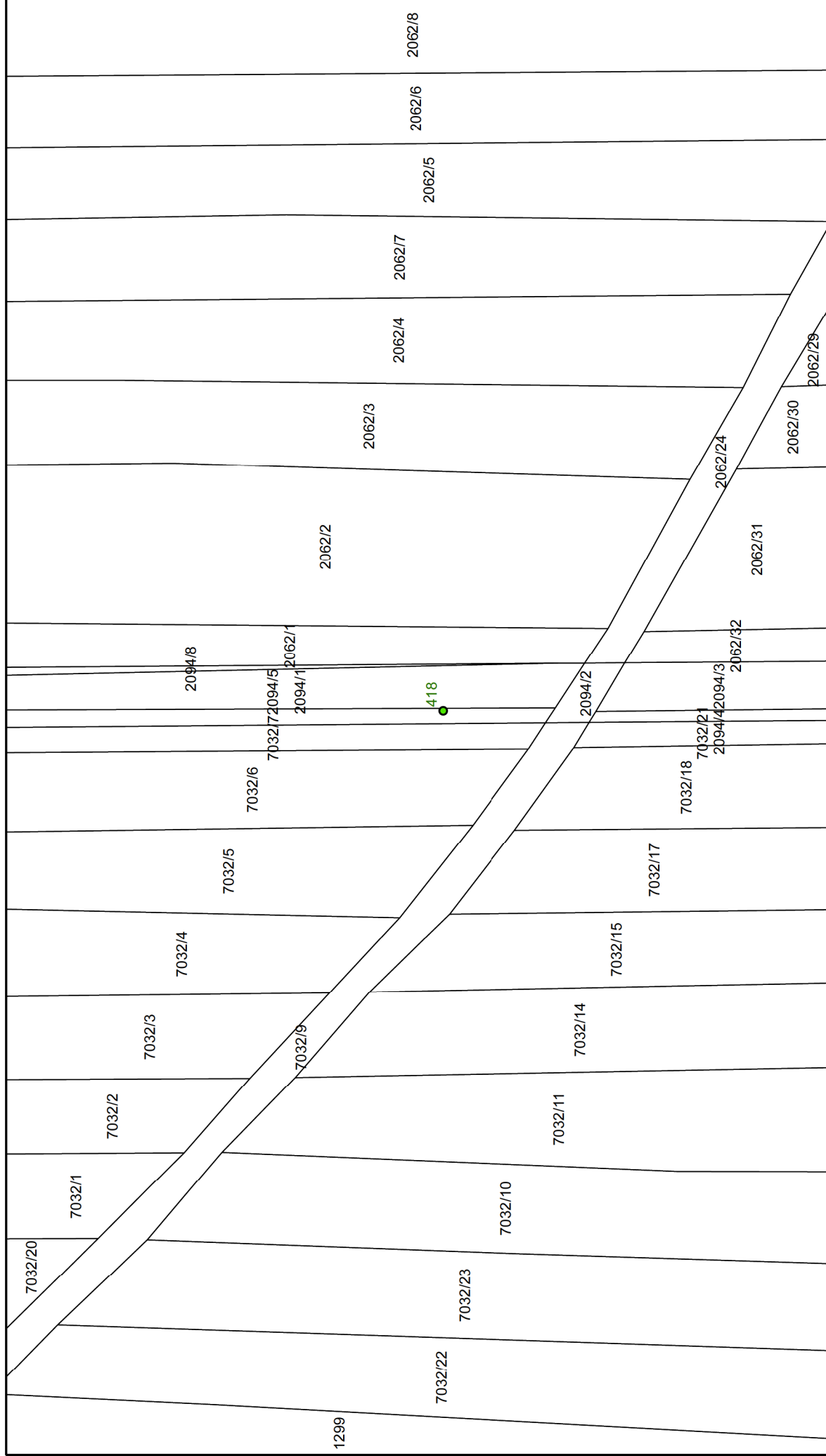
★ Porosty do 40 m²

● Stromy v obvodu nad 80 cm

● Stromy v obvodu do 80 cm

□ Plocha porostů

Dendrologický průzkum - mapový výřez č. 21



Legenda:

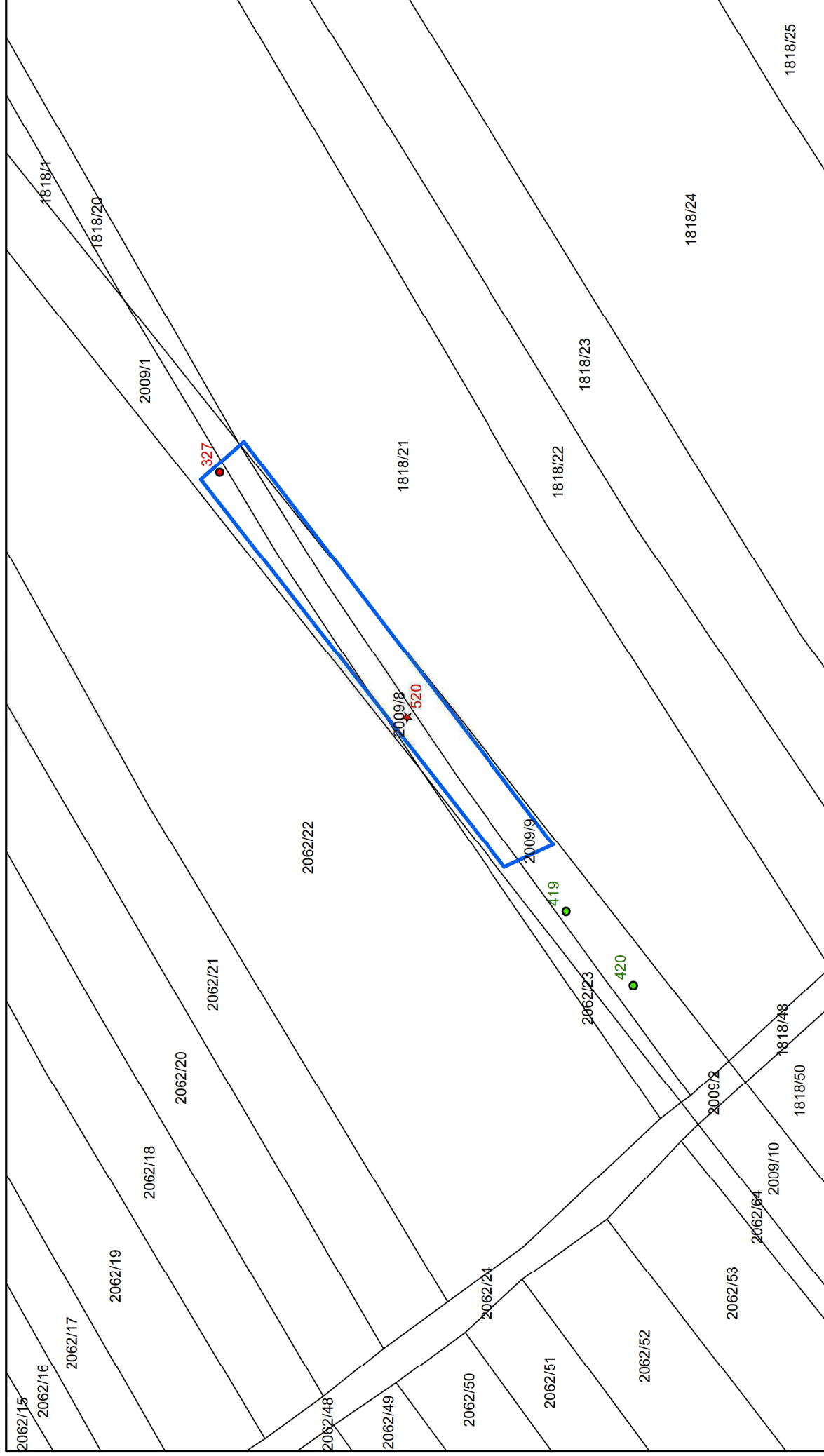
- ★ Porosty nad 40 m²
- ★ Porosty do 40 m²
- Stromy v obvodu nad 80 cm
- Stromy v obvodu do 80 cm
- Plocha porostů



Zpracovatel: Ecological Consulting a.s.
Souřadnicový systém S-JTSK
Podkladová mapa: katastrální mapa - <http://geoportal.cuzk.cz>

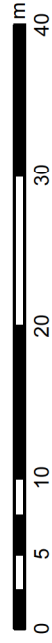
1:500

Dendrologický průzkum - mapový výřez č. 22



Legenda:

- ★ Porosty nad 40 m²
- ★ Porosty do 40 m²
- Stromy v obvodu nad 80 cm
- Stromy v obvodu do 80 cm
- Plocha porostů



1:500

Zpracovatel: Ecological Consulting a.s.
Souřadnicový systém S-JTSK
Podkladová mapa: katastrální mapa - <http://geoportal.cuzk.cz>

The map displays a series of land plots, many of which are labeled with numbers. The labels are in a mix of black and red text. The map is color-coded: blue outlines highlight specific areas, and red stars mark specific points. The map shows a complex arrangement of plots, with some plots being larger than others. The overall shape of the land is irregular, with a jagged boundary. The map is a technical drawing, likely a cadastral plan, used for land management and ownership records.

Key features and labels include:

- Plot Labels:** Numerous plots are labeled with numbers, such as 1020/142, 1020/144, 1020/146, 1020/148, 1020/150, 1020/152, 1020/154, 1020/156, 1020/158, 1020/160, 1020/162, 1020/164, 1020/166, 1020/168, 1020/170, 1020/172, 1020/174, 1020/176, 1020/178, 1020/180, 1020/182, 1020/184, 1020/186, 1020/188, 1020/190, 1020/192, 1020/194, 1020/196, 1020/198, 1020/200, 1020/202, 1020/204, 1020/206, 1020/208, 1020/210, 1020/212, 1020/214, 1020/216, 1020/218, 1020/220, 1020/222, 1020/224, 1020/226, 1020/228, 1020/230, 1020/232, 1020/234, 1020/236, 1020/238, 1020/240, 1020/242, 1020/244, 1020/246, 1020/248, 1020/250, 1020/252, 1020/254, 1020/256, 1020/258, 1020/260, 1020/262, 1020/264, 1020/266, 1020/268, 1020/270, 1020/272, 1020/274, 1020/276, 1020/278, 1020/280, 1020/282, 1020/284, 1020/286, 1020/288, 1020/290, 1020/292, 1020/294, 1020/296, 1020/298, 1020/300, 1020/302, 1020/304, 1020/306, 1020/308, 1020/310, 1020/312, 1020/314, 1020/316, 1020/318, 1020/320, 1020/322, 1020/324, 1020/326, 1020/328, 1020/330, 1020/332, 1020/334, 1020/336, 1020/338, 1020/340, 1020/342, 1020/344, 1020/346, 1020/348, 1020/350, 1020/352, 1020/354, 1020/356, 1020/358, 1020/360, 1020/362, 1020/364, 1020/366, 1020/368, 1020/370, 1020/372, 1020/374, 1020/376, 1020/378, 1020/380, 1020/382, 1020/384, 1020/386, 1020/388, 1020/390, 1020/392, 1020/394, 1020/396, 1020/398, 1020/400, 1020/402, 1020/404, 1020/406, 1020/408, 1020/410, 1020/412, 1020/414, 1020/416, 1020/418, 1020/420, 1020/422, 1020/424, 1020/426, 1020/428, 1020/430, 1020/432, 1020/434, 1020/436, 1020/438, 1020/440, 1020/442, 1020/444, 1020/446, 1020/448, 1020/450, 1020/452, 1020/454, 1020/456, 1020/458, 1020/460, 1020/462, 1020/464, 1020/466, 1020/468, 1020/470, 1020/472, 1020/474, 1020/476, 1020/478, 1020/480, 1020/482, 1020/484, 1020/486, 1020/488, 1020/490, 1020/492, 1020/494, 1020/496, 1020/498, 1020/500, 1020/502, 1020/504, 1020/506, 1020/508, 1020/510, 1020/512, 1020/514, 1020/516, 1020/518, 1020/520, 1020/522, 1020/524, 1020/526, 1020/528, 1020/530, 1020/532, 1020/534, 1020/536, 1020/538, 1020/540, 1020/542, 1020/544, 1020/546, 1020/548, 1020/550, 1020/552, 1020/554, 1020/556, 1020/558, 1020/560, 1020/562, 1020/564, 1020/566, 1020/568, 1020/570, 1020/572, 1020/574, 1020/576, 1020/578, 1020/580, 1020/582, 1020/584, 1020/586, 1020/588, 1020/590, 1020/592, 1020/594, 1020/596, 1020/598, 1020/600, 1020/602, 1020/604, 1020/606, 1020/608, 1020/610, 1020/612, 1020/614, 1020/616, 1020/618, 1020/620, 1020/622, 1020/624, 1020/626, 1020/628, 1020/630, 1020/632, 1020/634, 1020/636, 1020/638, 1020/640, 1020/642, 1020/644, 1020/646, 1020/648, 1020/650, 1020/652, 1020/654, 1020/656, 1020/658, 1020/660, 1020/662, 1020/664, 1020/666, 1020/668, 1020/670, 1020/672, 1020/674, 1020/676, 1020/678, 1020/680, 1020/682, 1020/684, 1020/686, 1020/688, 1020/690, 1020/692, 1020/694, 1020/696, 1020/698, 1020/700, 1020/702, 1020/704, 1020/706, 1020/708, 1020/710, 1020/712, 1020/714, 1020/716, 1020/718, 1020/720, 1020/722, 1020/724, 1020/726, 1020/728, 1020/730, 1020/732, 1020/734, 1020/736, 1020/738, 1020/740, 1020/742, 1020/744, 1020/746, 1020/748, 1020/750, 1020/752, 1020/754, 1020/756, 1020/758, 1020/760, 1020/762, 1020/764, 1020/766, 1020/768, 1020/770, 1020/772, 1020/774, 1020/776, 1020/778, 1020/780, 1020/782, 1020/784, 1020/786, 1020/788, 1020/790, 1020/792, 1020/794, 1020/796, 1020/798, 1020/800, 1020/802, 1020/804, 1020/806, 1020/808, 1020/810, 1020/812, 1020/814, 1020/816, 1020/818, 1020/820, 1020/822, 1020/824, 1020/826, 1020/828, 1020/830, 1020/832, 1020/834, 1020/836, 1020/838, 1020/840, 1020/842, 1020/844, 1020/846, 1020/848, 1020/850, 1020/852, 1020/854, 1020/856, 1020/858, 1020/860, 1020/862, 1020/864, 1020/866, 1020/868, 1020/870, 1020/872, 1020/874, 1020/876, 1020/878, 1020/880, 1020/882, 1020/884, 1020/886, 1020/888, 1020/890, 1020/892, 1020/894, 1020/896, 1020/898, 1020/900, 1020/902, 1020/904, 1

☒ Porosty nad 40 m2
☒ Porosty do 40 m2
☒ Stromy v obvodu nad 80 cm
☒ Stromy v obvodu do 80 cm
☐ Plocha porostů

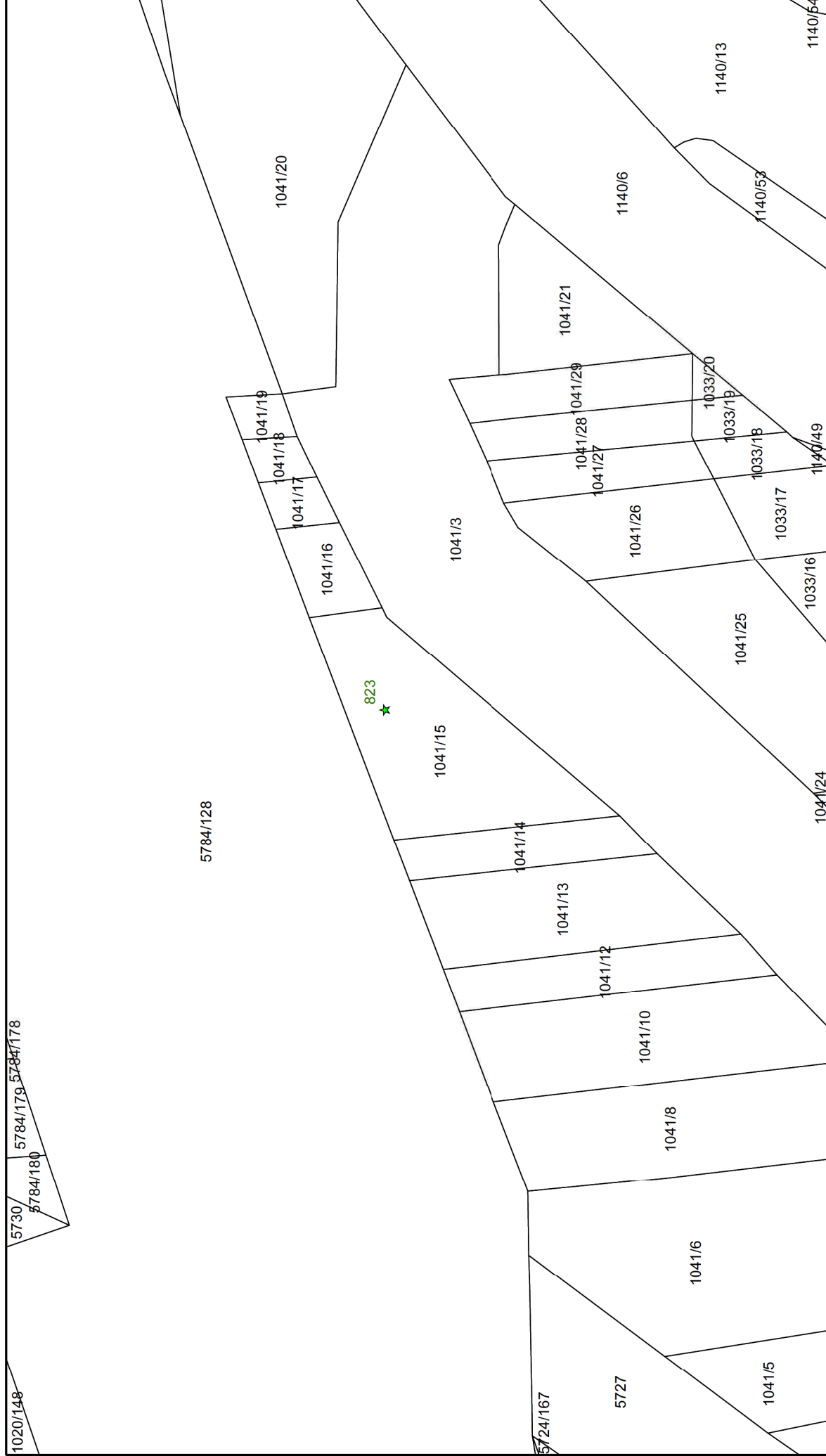
Dendrologický průzkum - mapový výřez č. 24



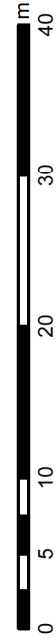
[illegible]

- ★ Porosty nad 40 m²
- ★ Porosty do 40 m²
- Stromy v obvodu nad 80 cm
- Stromy v obvodu do 80 cm

Dendrologický průzkum - mapový výřez č. 26



Zpracovatel: Ecological Consulting a.s.
Souřadnicový systém S-JTSK
Podkladová mapa: katastrální mapa - <http://geoportal.cuzk.cz>



1:500

Legenda:

- ★ Porosty nad 40 m²
- ★ Porosty do 40 m²
- Stromy v obvodu nad 80 cm
- Stromy v obvodu do 80 cm
- Plocha porostů

